Sutartiniai žymėjimai

- Šilalės rajono savivaldybės administracinės ribos
- Seniūnijų ribos
- Gyvenamųjų vietovių ribos
- Šilalės miesto aglomeracija
- Viešojo geriamojo vandens tiekimo ir nuotekų tvarkymo teritorija

Esama inžinerinė infrastruktūra

- Vandenvietė, kurią eksploatuoja UAB "Šilalės vandenys"
- Vandenvietė, kurios neeksploatuoja UAB "Šilalės vandenys"
- Vandenvietės eksploatacija nutraukta
- Gręžinys
- Nuotekų valykla
- Siurblinė
- Buitinių nuotekų išleistuvas
- Lietaus nuotekų išleistuvas
- Požeminio vandens vandenvietės taršos apribojimo juosta
- Požeminio vandens vandenvietės apsaugos zonos 1-oji juosta
- Požeminio vandens vandenvietės apsaugos zonos 2-oji juosta
- Požeminio vandens vandenvietės apsaugos zonos 3-oji B juosta
- Požeminio vandens vandenvietės apsaugos zonos 3-oji juosta

Planuojama inžinerinė infrastruktūra

- VGĮ Vandnes gerinimo įrenginiai
- NV Nuotekų valykla
- RNV Rekonstruojama nuotekų valykla
- Buitinių nuotekų išleistuvas
- Siurblinė
- Likviduojama vandenvietė
- Lietaus nuotekų išleistuvas
- Lietaus nuotekų valymo irenginiai

Susisiekimo infrastruktūra

- Valstybinės reikšmės magistralinis kelias
- Valstybinės reikšmės krašto kelias
- Valstybinės reikšmės rajoninis kelias
- Vietinės reikšmės kelias ir/ar gatvė
- Geležinkelis

Kultūros paveldas

- Nekilnojamojo kultūros paveldo objektai
- Nekilnojamojo kultūros paveldo objektų teritorijos
- Nekilnojamojo kultūros paveldo objektų teritorijų apsaugos zonų ribos

Gamtinis karkasas

- Migracijos koridoriai
- Vidinio stabilizavimo arealai
- Regioninės tarpsisteminio stabilizavimo ašys

Saugomos teritorijos

- Natura2000 buveinių apsaugai svarbios teritorijos
- Natura 2000 paukščių apsaugai svarbios teritorijos
- Biosferos poligonai
- Saugomų teritorijų buferinės apsaugos zona
- Draustiniai
- Nacionaliniai ir regioniniai parkai

Kita inžinerinė infrastruktūra

- 110 kV įtampos transformatorių pastotė
- 110 kV įtampos oro linija (apsaugos zona po 20 m. į abi puses)
- 35 kV įtampos oro linija (apsaugos zona po 15 m. į abi puses)

Magistralinis dujotiekis už Šilalės r. sav. ribų.

- I vietovės klasės magistralinis dujotiekis su apsaugos zona (po 25 m į abi puses nuo vamzdyno ašies)
- II vietovės klasės magistralinis dujotiekis su apsaugos zona (po 25 m į abi puses nuo vamzdyno ašies)
- Magistralinio dujotiekio pirmos ir antros vietovės klasės teritorija (po 200 m į abi puses nuo vamzdyno ašies)

Žemėnauda

- Upė
- Griovys
- Ežerai, upės, tvenkiniai
- Užstatytos ir urbanizuotos teritorijos
- Žemės ūkio teritorijos (dirbama žemė, ganyklos, pievos)
- Pelkės
- Miškai

Kiti žymėjimai

- Kapinės

Žemės gelmės

- Detaliai, parengtinai išžvalgyti ir prognoziniai kietųjų naudingųjų iškasenų telkiniai
- Detaliai, parengtinai išžvalgyti ir prognoziniai angliavandenilių telkiniai

Atestato Nr.	UAB PLENTPROJEKTAS			ŠILALĖS RAJONO GERIAMOJO VANDENS TIEKIMO IR NUOTEKŲ TVARKYMO INFRASTRUKTŪROS PLĖTROS SPECIALIOJO PLANO KEITIMAS	
0027	TPV	A. Petruškevičius	2021	SPRENDINIAI BENDRAS BRĖŽINYS M 1:50 000	Laida
27613	PDV	V. Vasiliauskienė	2021		O
Etapas	Planavimo organizatorius: Šilalės rajono savivaldybės administracijos direktorius J. Basanavičiaus g. 2, Šilalė			0487-SPL	Lapas 1 / Lapų 40
II					

Sutartiniai žymėjimai

- Šilalės rajono savivaldybės administracinės ribos
- Seniūnijų ribos
- Gyvenamųjų vietovių ribos

Susisiekimo infrastruktūra

- Valstybinės reikšmės magistralinis kelias
- Valstybinės reikšmės krašto kelias
- Valstybinės reikšmės rajoninis kelias
- Vietinės reikšmės kelias ir/ar gatvė
- Geležinkelis

Inžinerinė infrastruktūra

- Esami vandentiekio tinklai
- Esami savitakiniai buitinių nuotekų tinklai
- Esami slėginiai buitinių nuotekų tinklai
- Esami lietaus nuotekų tinklai
- Vandenvietė, kurią eksploatuoja UAB "Šilalės vandenys"
- Vandenvietė, kurios neeksploatuoja UAB "Šilalės vandenys"
- Vandenvietės eksploatacija nutraukta
- Gręžinys
- Vandens bokštas
- Esama nuotekų siurblinė
- Esama buitinių nuotekų valykla
- Buitinių nuotekų išleistuvas
- Lietaus nuotekų išleistuvas

Planuojama inžinerinė infrastruktūra

- Šilalės miesto aglomeracija
- Viešojo geriamojo vandens tiekimo ir nuotekų tvarkymo teritorija
- Likviduojamas gręžinys
- VGĮ Planuojami vandens gerinimo įrenginiai
- NV Planuojama nuotekų valykla
- RNV Rekonstruojama nuotekų valykla
- Planuojamas buitinių nuotekų išleistuvas
- S Planuojama siurblinė
- Planuojami slėginiai nuotekų tinklai
- Planuojami savitakiniai nuotekų tinklai
- Planuojami vandentiekio tinklai
- Taršos apribojimo juosta
- Centralizuotų tinklų vystymo zona

Apsaugos zonos

- Požeminio vandens vandenvietės taršos apribojimo juosta
- 1 Požeminio vandens vandenvietės apsaugos zonos 1-oji juosta
- 2 Požeminio vandens vandenvietės apsaugos zonos 2-oji juosta
- 3 B Požeminio vandens vandenvietės apsaugos zonos 3-oji B juosta
- 3 Požeminio vandens vandenvietės apsaugos zonos 3-oji juosta

Kultūros paveldas

- Nekilnojamojo kultūros paveldo objektai
- Nekilnojamojo kultūros paveldo objektų teritorijos
- Nekilnojamojo kultūros paveldo objektų teritorijų apsaugos zonų ribos

Gamtinis karkasas

- Migracijos koridoriai
- Vidinio stabilizavimo arealai
- Regioninės tarpsisteminio stabilizavimo ašys

Saugomos teritorijos

- Natura2000 buveinių apsaugai svarbios teritorijos
- Natura 2000 paukščių apsaugai svarbios teritorijos
- Biosferos poligonai
- Saugomų teritorijų buferinės apsaugos zona
- Draustiniai
- Nacionaliniai ir regioniniai parkai

Kita inžinerinė infrastruktūra

- 110 kV įtampos oro linija (apsaugos zona po 20 m. į abi puses)
- 35 kV įtampos oro linija (apsaugos zona po 15 m. į abi puses)
- 110 kV įtampos transformatorių pastotė
- Elektros oro linijų apsaugos zonos

Žemėnauda

- Upė
- Griovys
- Ežerai, upės, tvenkiniai
- Užstatytos ir urbanizuotos teritorijos
- Žemės ūkio teritorijos (dirbama žemė, ganyklos, pievos)
- Pelkės
- Miškai

Kiti žymėjimai

- Kapinės
- Pastatai

Žemės gelmės

- Detaliai, parengtinai išžvalgyti ir prognoziniai kietųjų naudingųjų iškasenų telkiniai
- Detaliai, parengtinai išžvalgyti ir prognoziniai angliavandenilių telkiniai

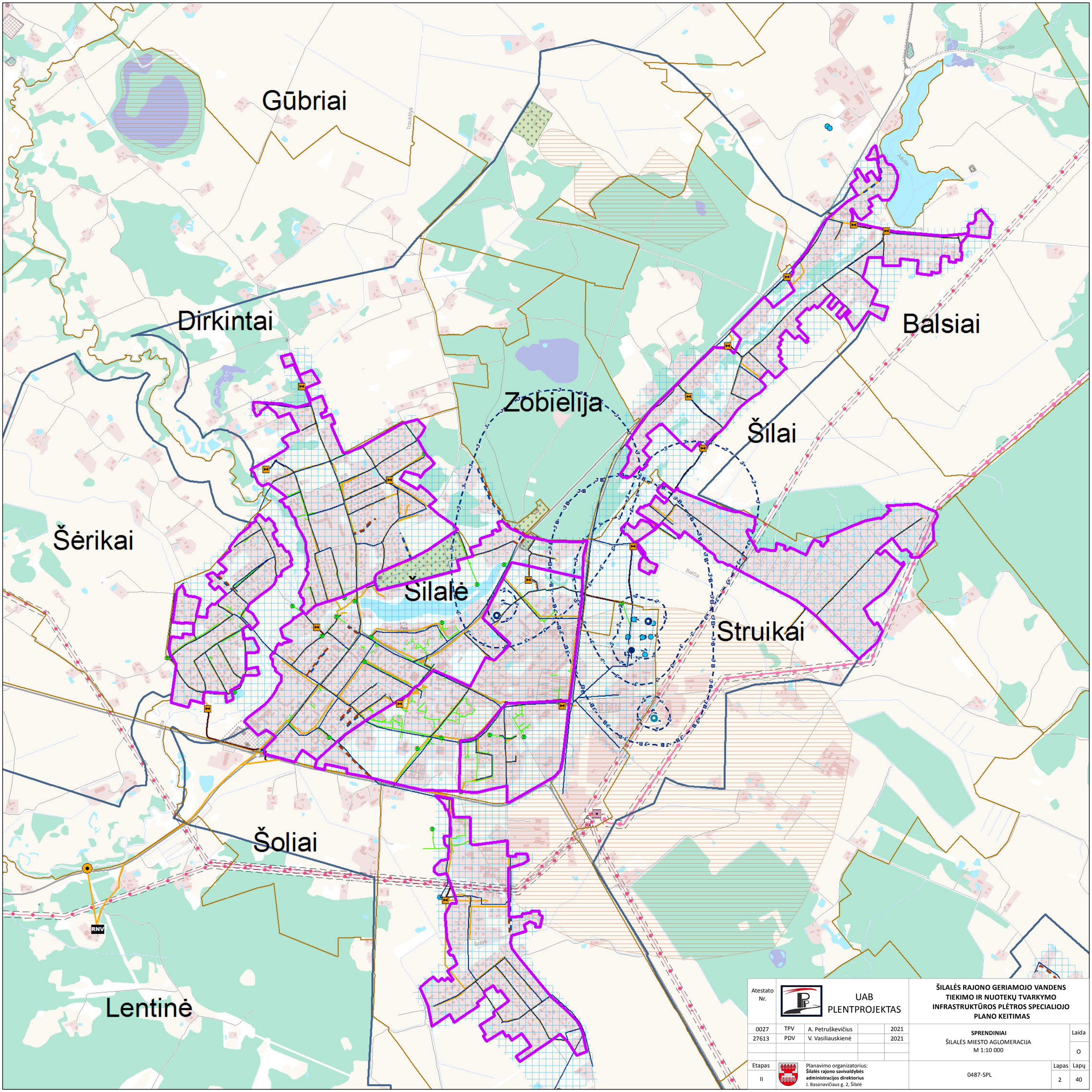

Atestato Nr.	UAB PLENTPROJEKTAS				ŠILALĖS RAJONO GERIAMOJO VANDENS TIEKIMO IR NUOTEKŲ TVARKYMO INFRASTRUKTŪROS PLĖTROS SPECIALIOJO PLANO KEITIMAS
0027	TPV	A. Petruškevičius		2021	SPRENDINIAI ŠILALĖS MIESTO AGLOMERACIJA M 1:10 000
27613	PDV	V. Vasiliauskienė		2021	Laida: O
Etapas: II	Planavimo organizatorius: **Šilalės rajono savivaldybės administracijos direktorius** J. Basanavičiaus g. 2, Šilalė				0487-SPL
					Lapas: 2 / Lapų: 40

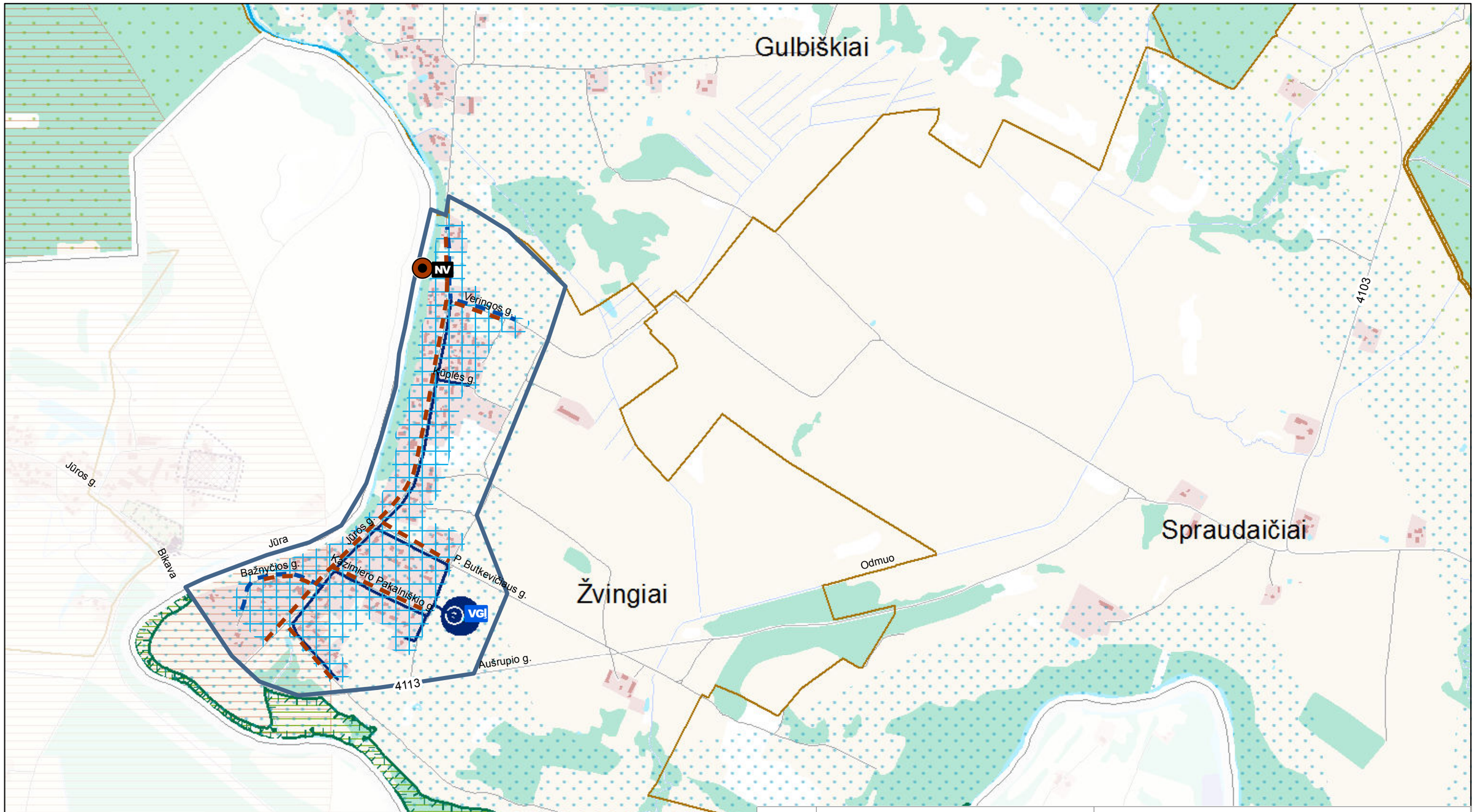

0 250 500 1.000 m

KARTOGRAFINIS PAGRINDAS:
1. Georeferencinio pagrindo kadastro erdvinių duomenų rinkinys GRPK, 2020 © Nacionalinė žemės tarnyba prie Žemės ūkio ministerijos

DUOMENŲ ŠALTINIAI:
1. Lietuvos Respublikos miškų valstybės kadastras, 2018 © Valstybinė miškų tarnyba
2. Kultūros vertybių registras, 2020 © Kultūros paveldo departamentas prie Kultūros ministerijos
3. Lietuvos Respublikos saugomų teritorijų valstybės kadastras, 2020 © Valstybinė saugomų teritorijų tarnyba prie Aplinkos ministerijos
4. Lietuvos geologijos tarnybos duomenys, 2020
5. UAB „Šilalės vandenys" duomenys, 2020

Atestato Nr.	UAB PLENTPROJEKTAS				ŠILALĖS RAJONO GERIAMOJO VANDENS TIEKIMO IR NUOTEKŲ TVARKYMO INFRASTRUKTŪROS PLĖTROS SPECIALIOJO PLANO KEITIMAS	
0027	TPV	A. Petruškevičius		2021	SPRENDINIAI Žvingiai M 1:10 000	Laida
27613	PDV	V. Vasiliauskienė		2021		O
Etapas	Planavimo organizatorius: **Šilalės rajono savivaldybės administracijos direktorius** J. Basanavičiaus g. 2, Šilalė				0487-SPL	Lapas / Lapų
II						3 / 40

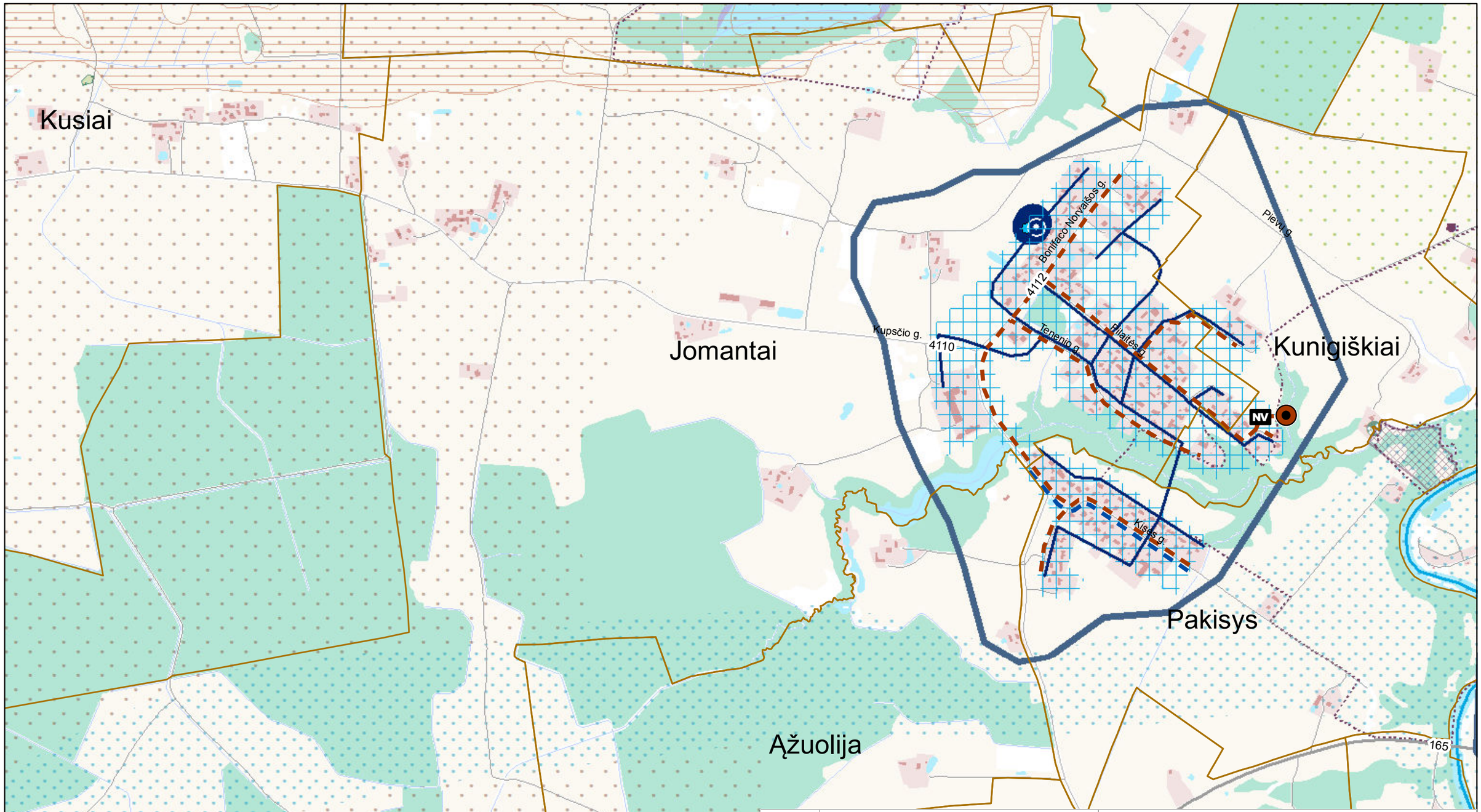

0 250 500 1.000 m

KARTOGRAFINIS PAGRINDAS:
1. Georeferencinio pagrindo kadastro erdvinių duomenų rinkinys GRPK, 2020 © Nacionalinė žemės tarnyba prie Žemės ūkio ministerijos

DUOMENŲ ŠALTINIAI:
1. Lietuvos Respublikos miškų valstybės kadastras, 2018 © Valstybinė miškų tarnyba
2. Kultūros vertybių registras, 2020 © Kultūros paveldo departamentas prie Kultūros ministerijos
3. Lietuvos Respublikos saugomų teritorijų valstybės kadastras, 2020 © Valstybinė saugomų teritorijų tarnyba prie Aplinkos ministerijos
4. Lietuvos geologijos tarnybos duomenys, 2020
5. UAB „Šilalės vandenys" duomenys, 2020

Atestato Nr.	UAB PLENTPROJEKTAS				**ŠILALĖS RAJONO GERIAMOJO VANDENS TIEKIMO IR NUOTEKŲ TVARKYMO INFRASTRUKTŪROS PLĖTROS SPECIALIOJO PLANO KEITIMAS**	
0027	TPV	A. Petruškevičius		2021	**SPRENDINIAI** Jomantai M 1:10 000	Laida
27613	PDV	V. Vasiliauskienė		2021		O
Etapas	Planavimo organizatorius: **Šilalės rajono savivaldybės administracijos direktorius** J. Basanavičiaus g. 2, Šilalė				0487-SPL	Lapas / Lapų
II						4 / 40

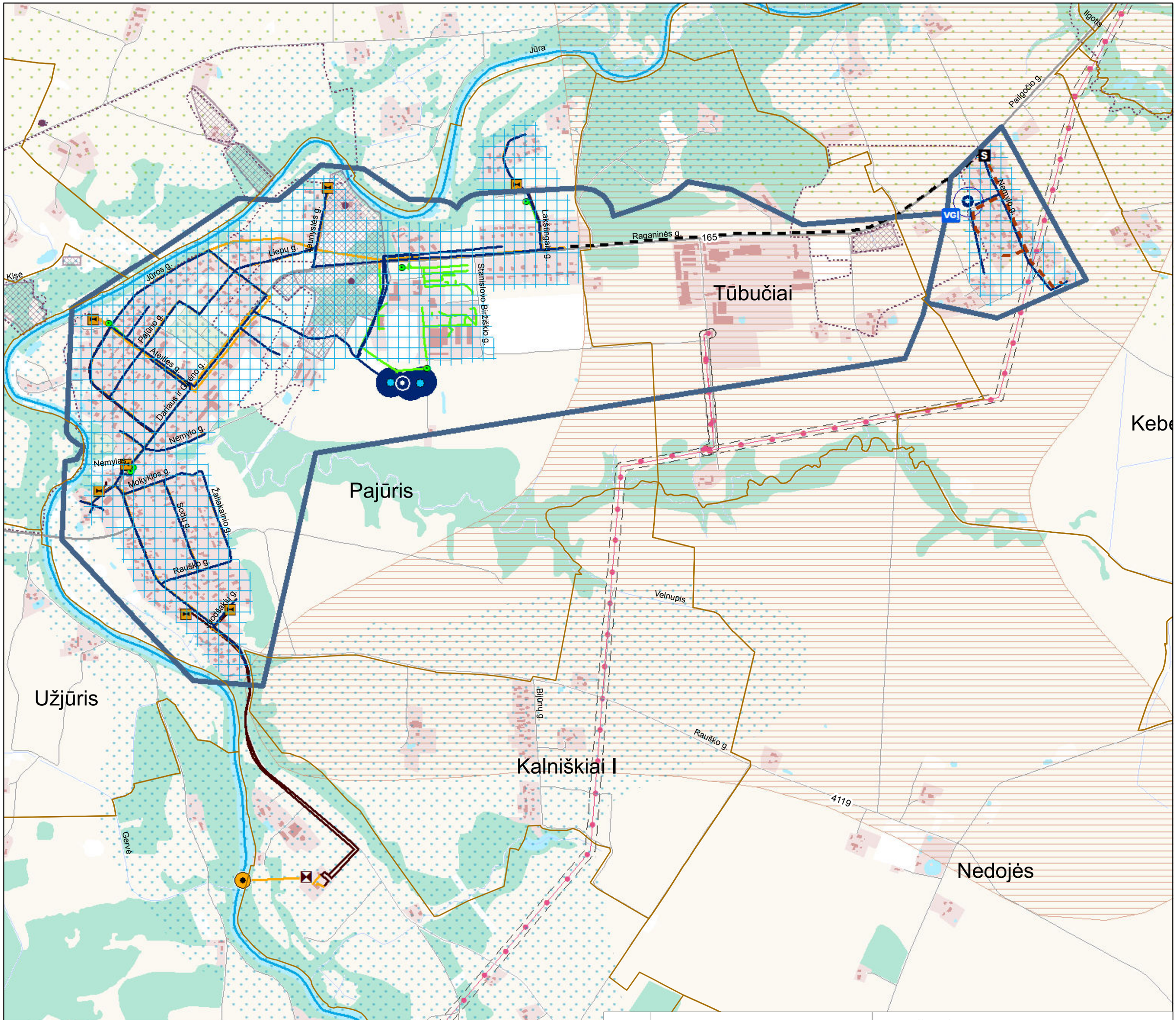

KARTOGRAFINIS PAGRINDAS:
1. Georeferencinio pagrindo kadastro erdvinių duomenų rinkinys GRPK, 2020 © Nacionalinė žemės tarnyba prie Žemės ūkio ministerijos

DUOMENŲ ŠALTINIAI:
1. Lietuvos Respublikos miškų valstybės kadastras, 2018 © Valstybinė miškų tarnyba
2. Kultūros vertybių registras, 2020 © Kultūros paveldo departamentas prie Kultūros ministerijos
3. Lietuvos Respublikos saugomų teritorijų valstybės kadastras, 2020 © Valstybinė saugomų teritorijų tarnyba prie Aplinkos ministerijos
4. Lietuvos geologijos tarnybos duomenys, 2020
5. UAB „Šilalės vandenys" duomenys, 2020

Atestato Nr.	UAB PLENTPROJEKTAS				ŠILALĖS RAJONO GERIAMOJO VANDENS TIEKIMO IR NUOTEKŲ TVARKYMO INFRASTRUKTŪROS PLĖTROS SPECIALIOJO PLANO KEITIMAS	
0027	TPV	A. Petruškevičius		2021	SPRENDINIAI Pajūris, Keberkščiai M 1:10 000	Laida
27613	PDV	V. Vasiliauskienė		2021		O
Etapas	Planavimo organizatorius: Šilalės rajono savivaldybės administracijos direktorius J. Basanavičiaus g. 2, Šilalė				0487-SPL	Lapas / Lapų
II						5 / 40

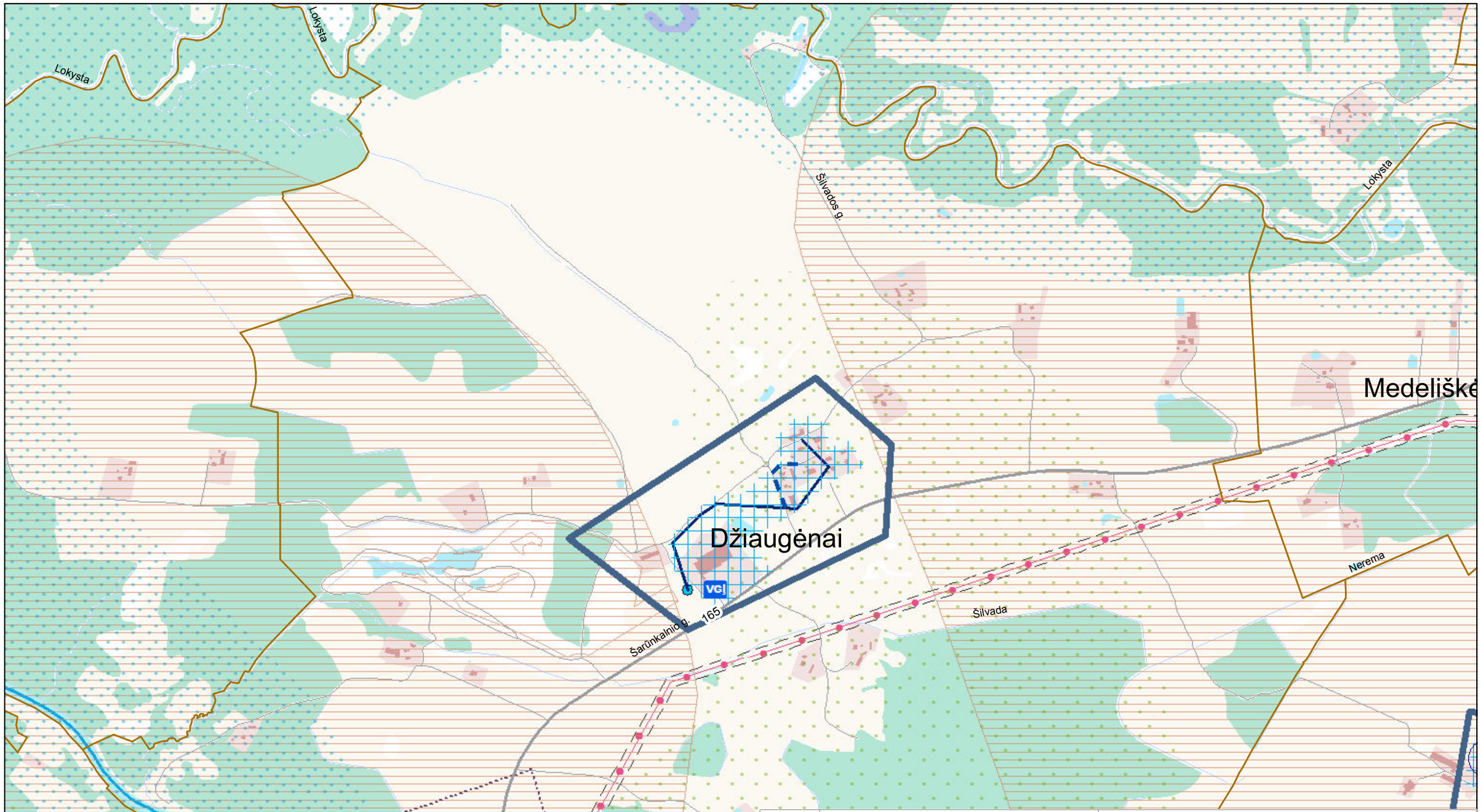

0 250 500 1.000 m

KARTOGRAFINIS PAGRINDAS:
1. Georeferencinio pagrindo kadastro erdvinių duomenų rinkinys GRPK, 2020 © Nacionalinė žemės tarnyba prie Žemės ūkio ministerijos

DUOMENŲ ŠALTINIAI:
1. Lietuvos Respublikos miškų valstybės kadastras, 2018 © Valstybinė miškų tarnyba
2. Kultūros vertybių registras, 2020 © Kultūros paveldo departamentas prie Kultūros ministerijos
3. Lietuvos Respublikos saugomų teritorijų valstybės kadastras, 2020 © Valstybinė saugomų teritorijų tarnyba prie Aplinkos ministerijos
4. Lietuvos geologijos tarnybos duomenys, 2020
5. UAB „Šilalės vandenys" duomenys, 2020

Atestato Nr.	UAB PLENTPROJEKTAS				ŠILALĖS RAJONO GERIAMOJO VANDENS TIEKIMO IR NUOTEKŲ TVARKYMO INFRASTRUKTŪROS PLĖTROS SPECIALIOJO PLANO KEITIMAS		
0027	TPV	A. Petruškevičius		2021	SPRENDINIAI Džiaugėnai M 1:10 000		Laida
27613	PDV	V. Vasiliauskienė		2021			O
Etapas	Planavimo organizatorius:				0487-SPL	Lapas	Lapų
II	**Šilalės rajono savivaldybės administracijos direktorius** J. Basanavičiaus g. 2, Šilalė					6	40

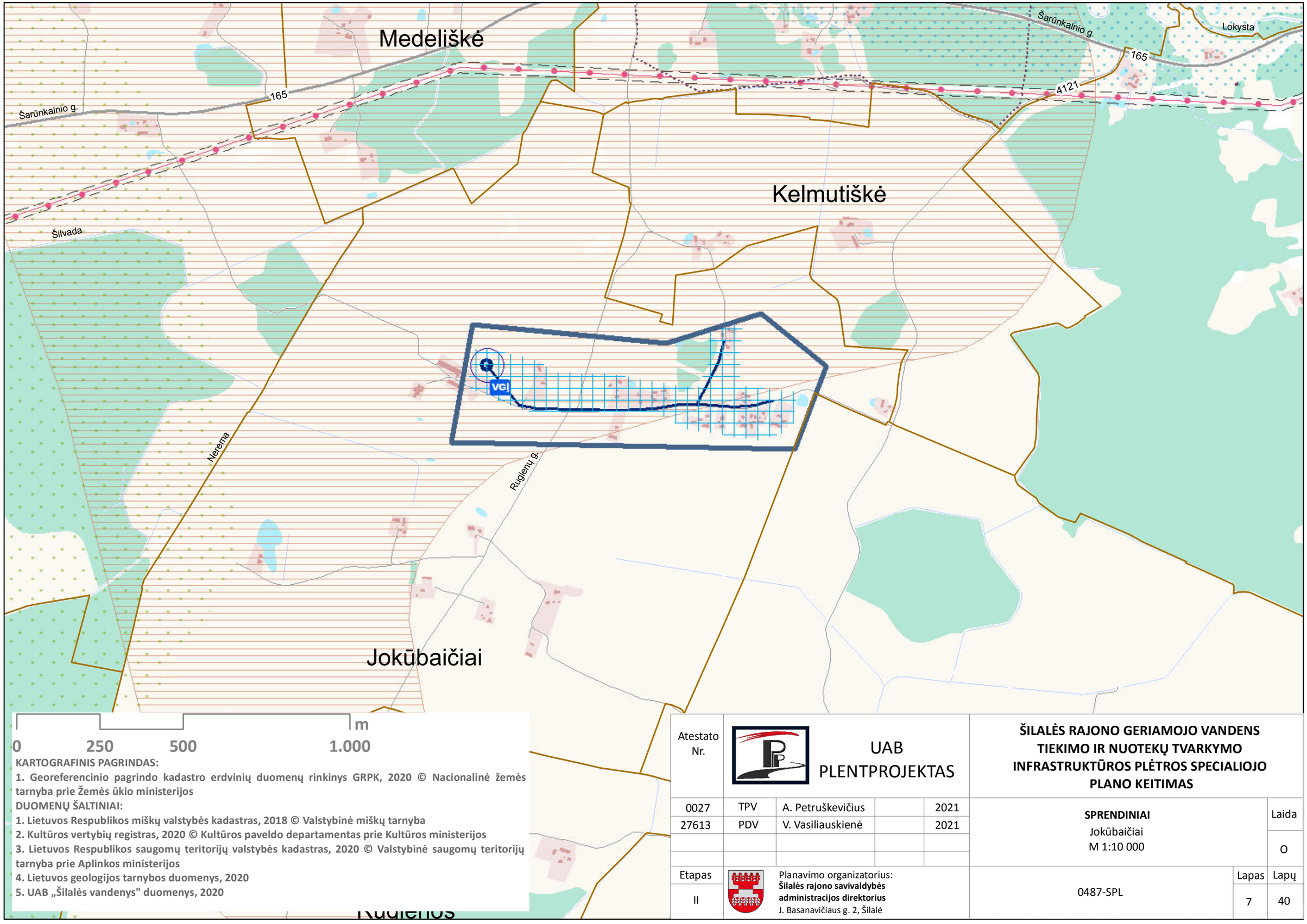

KARTOGRAFINIS PAGRINDAS:
1. Georeferencinio pagrindo kadastro erdvinių duomenų rinkinys GRPK, 2020 © Nacionalinė žemės tarnyba prie Žemės ūkio ministerijos

DUOMENŲ ŠALTINIAI:
1. Lietuvos Respublikos miškų valstybės kadastras, 2018 © Valstybinė miškų tarnyba
2. Kultūros vertybių registras, 2020 © Kultūros paveldo departamentas prie Kultūros ministerijos
3. Lietuvos Respublikos saugomų teritorijų valstybės kadastras, 2020 © Valstybinė saugomų teritorijų tarnyba prie Aplinkos ministerijos
4. Lietuvos geologijos tarnybos duomenys, 2020
5. UAB „Šilalės vandenys" duomenys, 2020

Atestato Nr.	UAB PLENTPROJEKTAS				ŠILALĖS RAJONO GERIAMOJO VANDENS TIEKIMO IR NUOTEKŲ TVARKYMO INFRASTRUKTŪROS PLĖTROS SPECIALIOJO PLANO KEITIMAS	
0027	TPV	A. Petruškevičius		2021	SPRENDINIAI Jokūbaičiai M 1:10 000	Laida
27613	PDV	V. Vasiliauskienė		2021		O
Etapas	Planavimo organizatorius: Šilalės rajono savivaldybės administracijos direktorius J. Basanavičiaus g. 2, Šilalė				0487-SPL	Lapas / Lapų
II						7 / 40

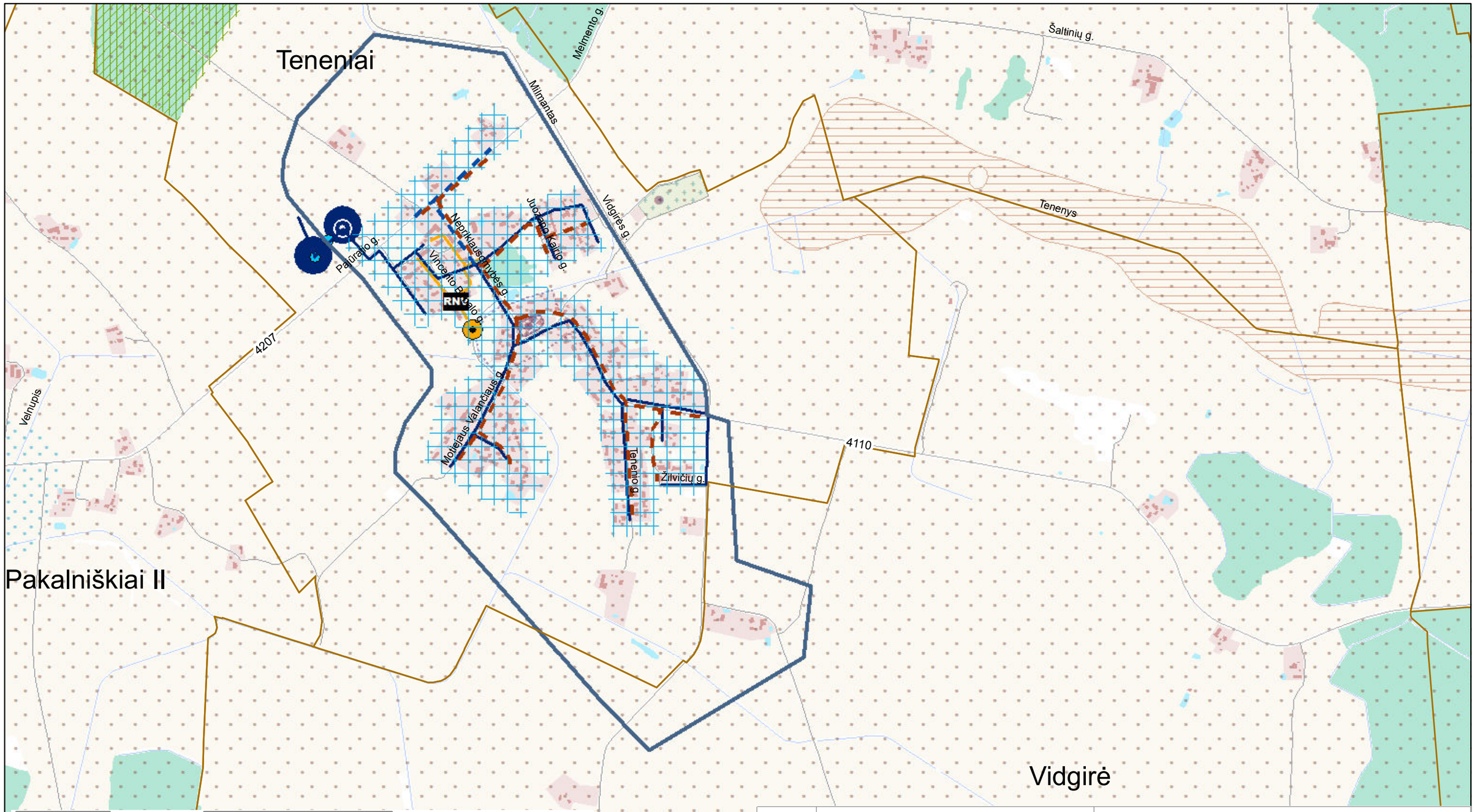

KARTOGRAFINIS PAGRINDAS:
1. Georeferencinio pagrindo kadastro erdvinių duomenų rinkinys GRPK, 2020 © Nacionalinė žemės tarnyba prie Žemės ūkio ministerijos

DUOMENŲ ŠALTINIAI:
1. Lietuvos Respublikos miškų valstybės kadastras, 2018 © Valstybinė miškų tarnyba
2. Kultūros vertybių registras, 2020 © Kultūros paveldo departamentas prie Kultūros ministerijos
3. Lietuvos Respublikos saugomų teritorijų valstybės kadastras, 2020 © Valstybinė saugomų teritorijų tarnyba prie Aplinkos ministerijos
4. Lietuvos geologijos tarnybos duomenys, 2020
5. UAB „Šilalės vandenys" duomenys, 2020

Atestato Nr.	UAB PLENTPROJEKTAS				ŠILALĖS RAJONO GERIAMOJO VANDENS TIEKIMO IR NUOTEKŲ TVARKYMO INFRASTRUKTŪROS PLĖTROS SPECIALIOJO PLANO KEITIMAS	
0027	TPV	A. Petruškevičius		2021	SPRENDINIAI Teneniai M 1:10 000	Laida
27613	PDV	V. Vasiliauskienė		2021		
						O
Etapas	Planavimo organizatorius:				0487-SPL	Lapas / Lapų
II	Šilalės rajono savivaldybės administracijos direktorius J. Basanavičiaus g. 2, Šilalė					8 / 40

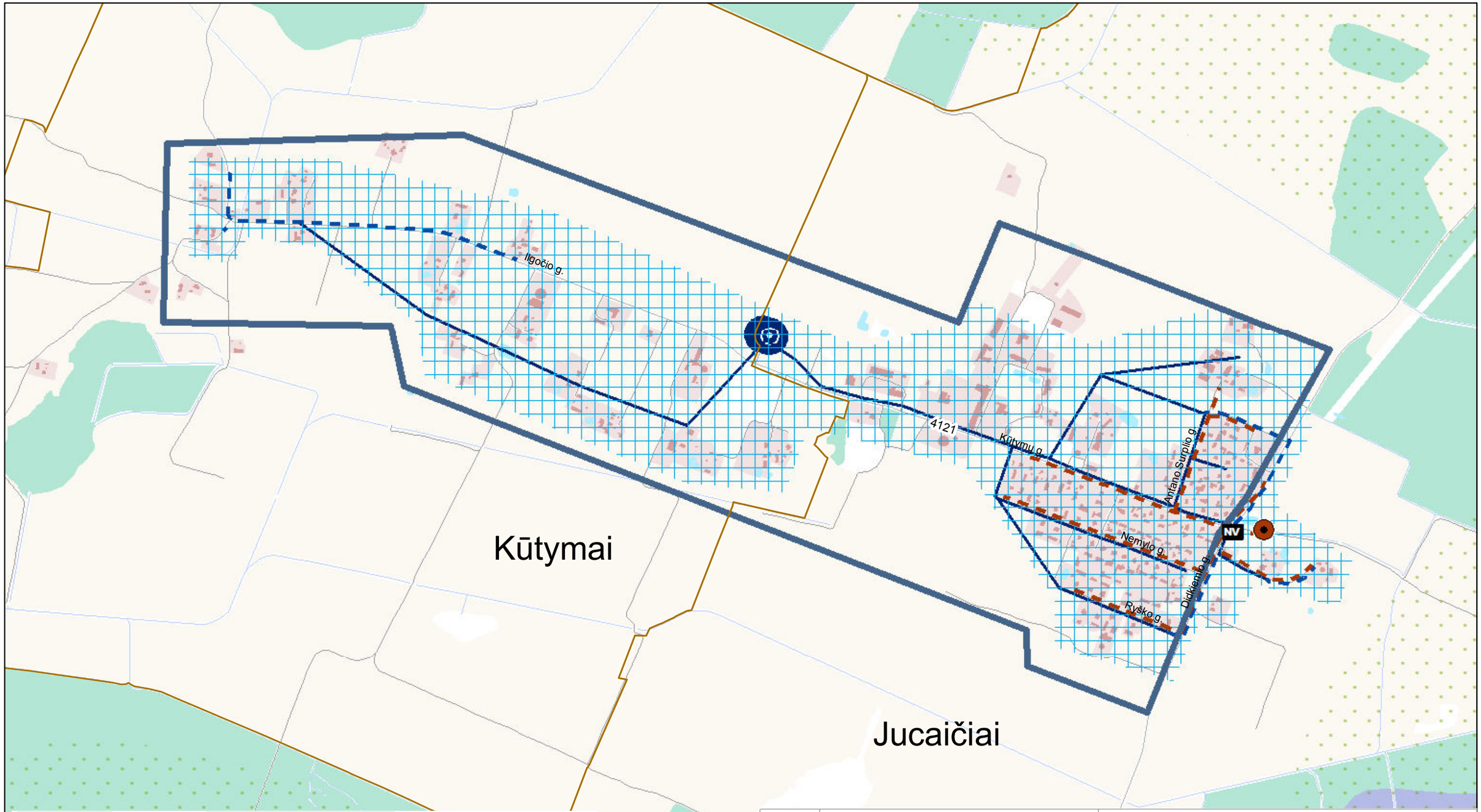

0 250 500 1.000 m

KARTOGRAFINIS PAGRINDAS:

1. Georeferencinio pagrindo kadastro erdvinių duomenų rinkinys GRPK, 2020 © Nacionalinė žemės tarnyba prie Žemės ūkio ministerijos

DUOMENŲ ŠALTINIAI:

1. Lietuvos Respublikos miškų valstybės kadastras, 2018 © Valstybinė miškų tarnyba
2. Kultūros vertybių registras, 2020 © Kultūros paveldo departamentas prie Kultūros ministerijos
3. Lietuvos Respublikos saugomų teritorijų valstybės kadastras, 2020 © Valstybinė saugomų teritorijų tarnyba prie Aplinkos ministerijos
4. Lietuvos geologijos tarnybos duomenys, 2020
5. UAB „Šilalės vandenys" duomenys, 2020

Atestato Nr.	UAB PLENTPROJEKTAS				ŠILALĖS RAJONO GERIAMOJO VANDENS TIEKIMO IR NUOTEKŲ TVARKYMO INFRASTRUKTŪROS PLĖTROS SPECIALIOJO PLANO KEITIMAS		
0027	TPV	A. Petruškevičius		2021	SPRENDINIAI Jucaičiai M 1:10 000		Laida
27613	PDV	V. Vasiliauskienė		2021			O
Etapas	Planavimo organizatorius: **Šilalės rajono savivaldybės administracijos direktorius** J. Basanavičiaus g. 2, Šilalė				0487-SPL	Lapas	Lapų
II						9	40

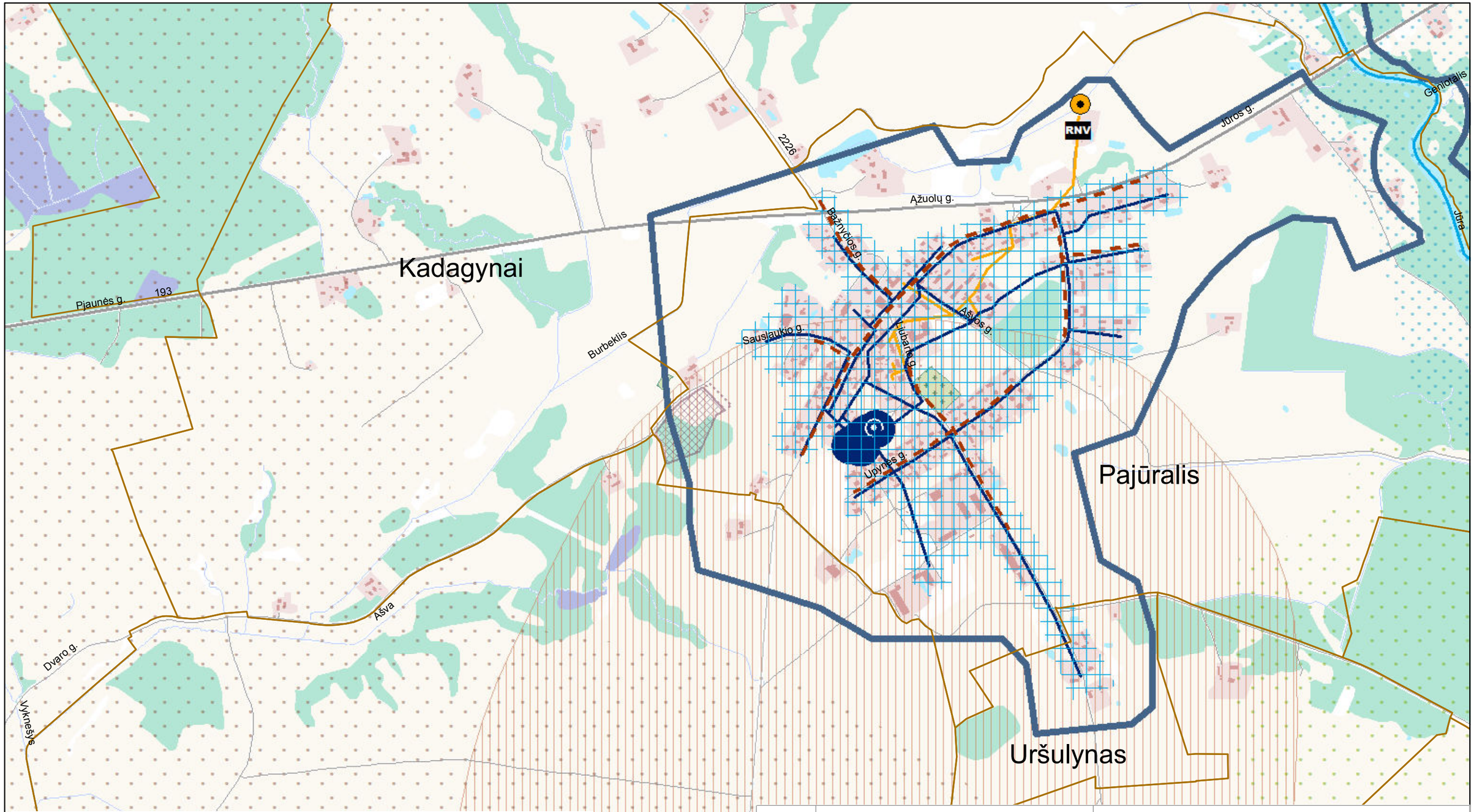

0 250 500 1.000 m

KARTOGRAFINIS PAGRINDAS:
1. Georeferencinio pagrindo kadastro erdvinių duomenų rinkinys GRPK, 2020 © Nacionalinė žemės tarnyba prie Žemės ūkio ministerijos

DUOMENŲ ŠALTINIAI:
1. Lietuvos Respublikos miškų valstybės kadastras, 2018 © Valstybinė miškų tarnyba
2. Kultūros vertybių registras, 2020 © Kultūros paveldo departamentas prie Kultūros ministerijos
3. Lietuvos Respublikos saugomų teritorijų valstybės kadastras, 2020 © Valstybinė saugomų teritorijų tarnyba prie Aplinkos ministerijos
4. Lietuvos geologijos tarnybos duomenys, 2020
5. UAB „Šilalės vandenys" duomenys, 2020

Atestato Nr.	UAB PLENTPROJEKTAS				**ŠILALĖS RAJONO GERIAMOJO VANDENS TIEKIMO IR NUOTEKŲ TVARKYMO INFRASTRUKTŪROS PLĖTROS SPECIALIOJO PLANO KEITIMAS**	
0027	TPV	A. Petruškevičius		2021	**SPRENDINIAI** Pajūralis M 1:10 000	Laida
27613	PDV	V. Vasiliauskienė		2021		O
Etapas	Planavimo organizatorius: **Šilalės rajono savivaldybės administracijos direktorius** J. Basanavičiaus g. 2, Šilalė				0487-SPL	Lapas / Lapų
II						10 / 40

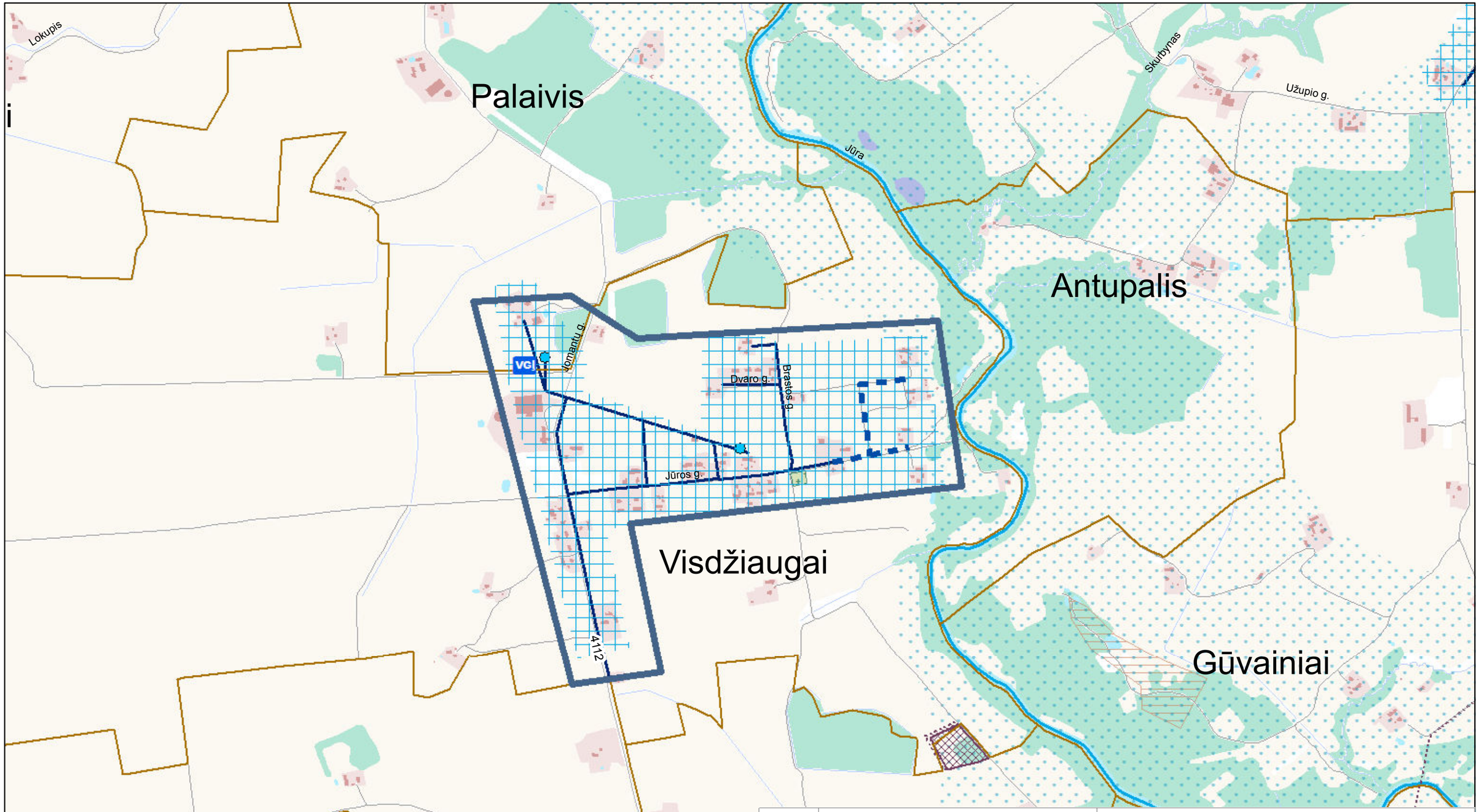

0 250 500 1.000 m

KARTOGRAFINIS PAGRINDAS:
1. Georeferencinio pagrindo kadastro erdvinių duomenų rinkinys GRPK, 2020 © Nacionalinė žemės tarnyba prie Žemės ūkio ministerijos
DUOMENŲ ŠALTINIAI:
1. Lietuvos Respublikos miškų valstybės kadastras, 2018 © Valstybinė miškų tarnyba
2. Kultūros vertybių registras, 2020 © Kultūros paveldo departamentas prie Kultūros ministerijos
3. Lietuvos Respublikos saugomų teritorijų valstybės kadastras, 2020 © Valstybinė saugomų teritorijų tarnyba prie Aplinkos ministerijos
4. Lietuvos geologijos tarnybos duomenys, 2020
5. UAB „Šilalės vandenys" duomenys, 2020

Atestato Nr.	UAB PLENTPROJEKTAS				ŠILALĖS RAJONO GERIAMOJO VANDENS TIEKIMO IR NUOTEKŲ TVARKYMO INFRASTRUKTŪROS PLĖTROS SPECIALIOJO PLANO KEITIMAS	
0027	TPV	A. Petruškevičius		2021	SPRENDINIAI VISDŽIAUGAI M 1:10 000	Laida
27613	PDV	V. Vasiliauskienė		2021		O
Etapas	Planavimo organizatorius:				0487-SPL	Lapas / Lapų
II	**Šilalės rajono savivaldybės administracijos direktorius** J. Basanavičiaus g. 2, Šilalė					11 / 40

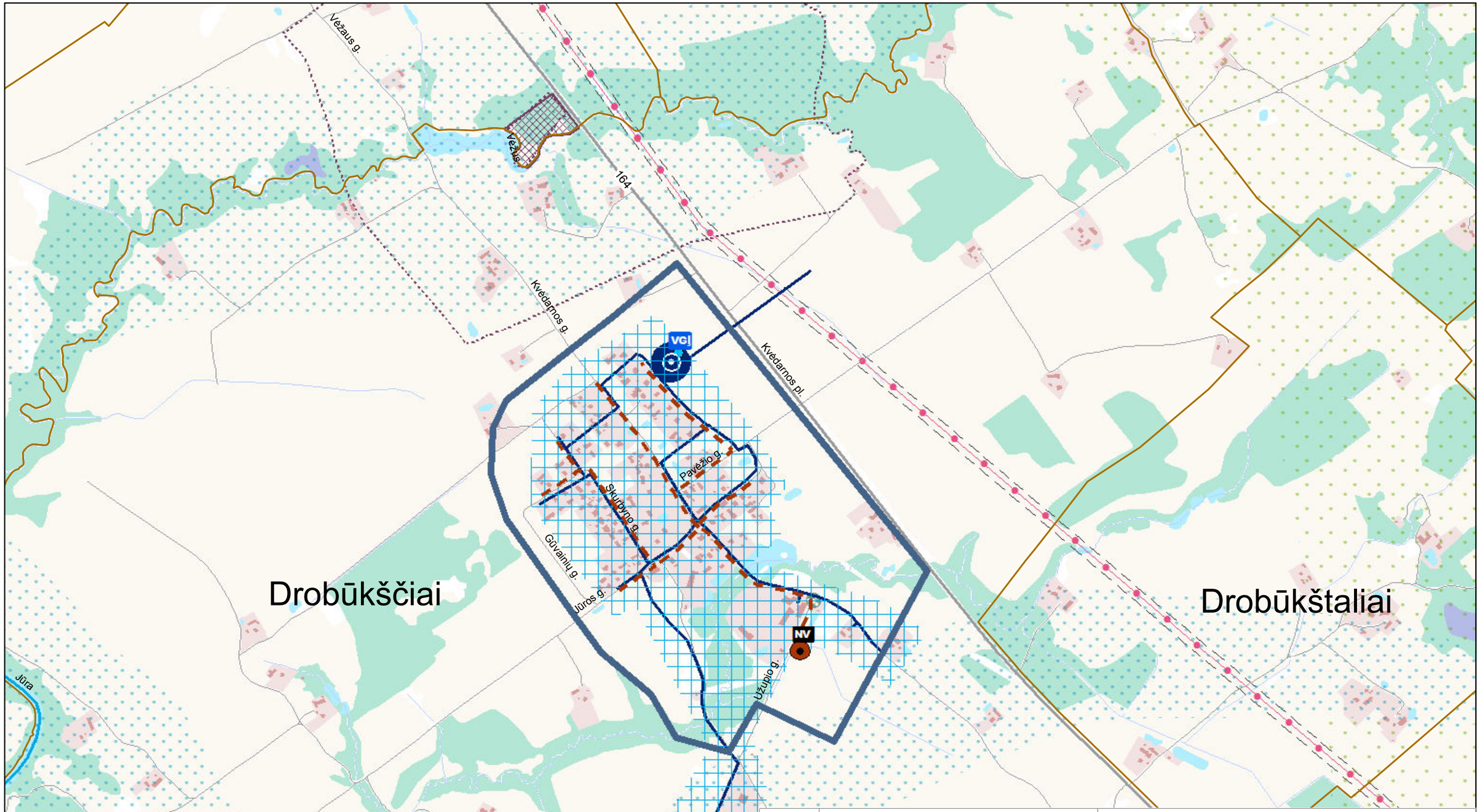

0 250 500 1.000 m

KARTOGRAFINIS PAGRINDAS:
1. Georeferencinio pagrindo kadastro erdvinių duomenų rinkinys GRPK, 2020 © Nacionalinė žemės tarnyba prie Žemės ūkio ministerijos

DUOMENŲ ŠALTINIAI:
1. Lietuvos Respublikos miškų valstybės kadastras, 2018 © Valstybinė miškų tarnyba
2. Kultūros vertybių registras, 2020 © Kultūros paveldo departamentas prie Kultūros ministerijos
3. Lietuvos Respublikos saugomų teritorijų valstybės kadastras, 2020 © Valstybinė saugomų teritorijų tarnyba prie Aplinkos ministerijos
4. Lietuvos geologijos tarnybos duomenys, 2020
5. UAB „Šilalės vandenys" duomenys, 2020

Atestato Nr.	UAB PLENTPROJEKTAS				**ŠILALĖS RAJONO GERIAMOJO VANDENS TIEKIMO IR NUOTEKŲ TVARKYMO INFRASTRUKTŪROS PLĖTROS SPECIALIOJO PLANO KEITIMAS**	
0027	TPV	A. Petruškevičius		2021	**SPRENDINIAI** DROBŪKŠČIAI M 1:10 000	Laida
27613	PDV	V. Vasiliauskienė		2021		O
Etapas	Planavimo organizatorius: **Šilalės rajono savivaldybės administracijos direktorius** J. Basanavičiaus g. 2, Šilalė				0487-SPL	Lapas / Lapų
II						12 / 40

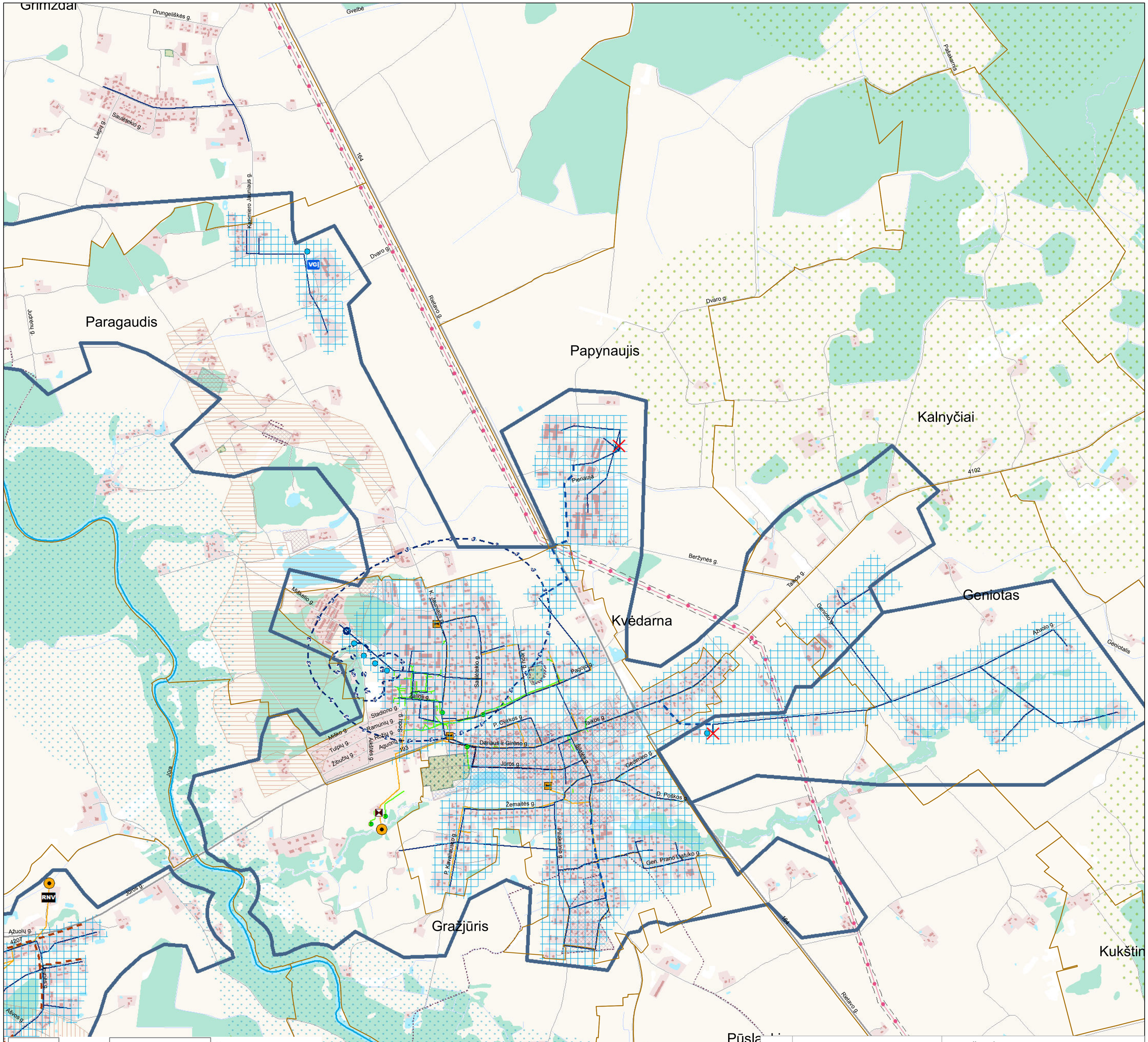

KARTOGRAFINIS PAGRINDAS:
1. Georeferencinio pagrindo kadastro erdvinių duomenų rinkinys GRPK, 2020 © Nacionalinė žemės tarnyba prie Žemės ūkio ministerijos

DUOMENŲ ŠALTINIAI:
1. Lietuvos Respublikos miškų valstybės kadastras, 2018 © Valstybinė miškų tarnyba
2. Kultūros vertybių registras, 2020 © Kultūros paveldo departamentas prie Kultūros ministerijos
3. Lietuvos Respublikos saugomų teritorijų valstybės kadastras, 2020 © Valstybinė saugomų teritorijų tarnyba prie Aplinkos ministerijos
4. Lietuvos geologijos tarnybos duomenys, 2020
5. UAB „Šilalės vandenys" duomenys, 2020

Atestato Nr.	UAB PLENTPROJEKTAS				ŠILALĖS RAJONO GERIAMOJO VANDENS TIEKIMO IR NUOTEKŲ TVARKYMO INFRASTRUKTŪROS PLĖTROS SPECIALIOJO PLANO KEITIMAS
0027	TPV	A. Petruškevičius		2021	SPRENDINIAI Kvėdarna M 1:10 000
27613	PDV	V. Vasiliauskienė		2021	Laida: O
Etapas: II	Planavimo organizatorius: Šilalės rajono savivaldybės administracijos direktorius, J. Basanavičiaus g. 2, Šilalė				0487-SPL
					Lapas: 13 / Lapų: 40

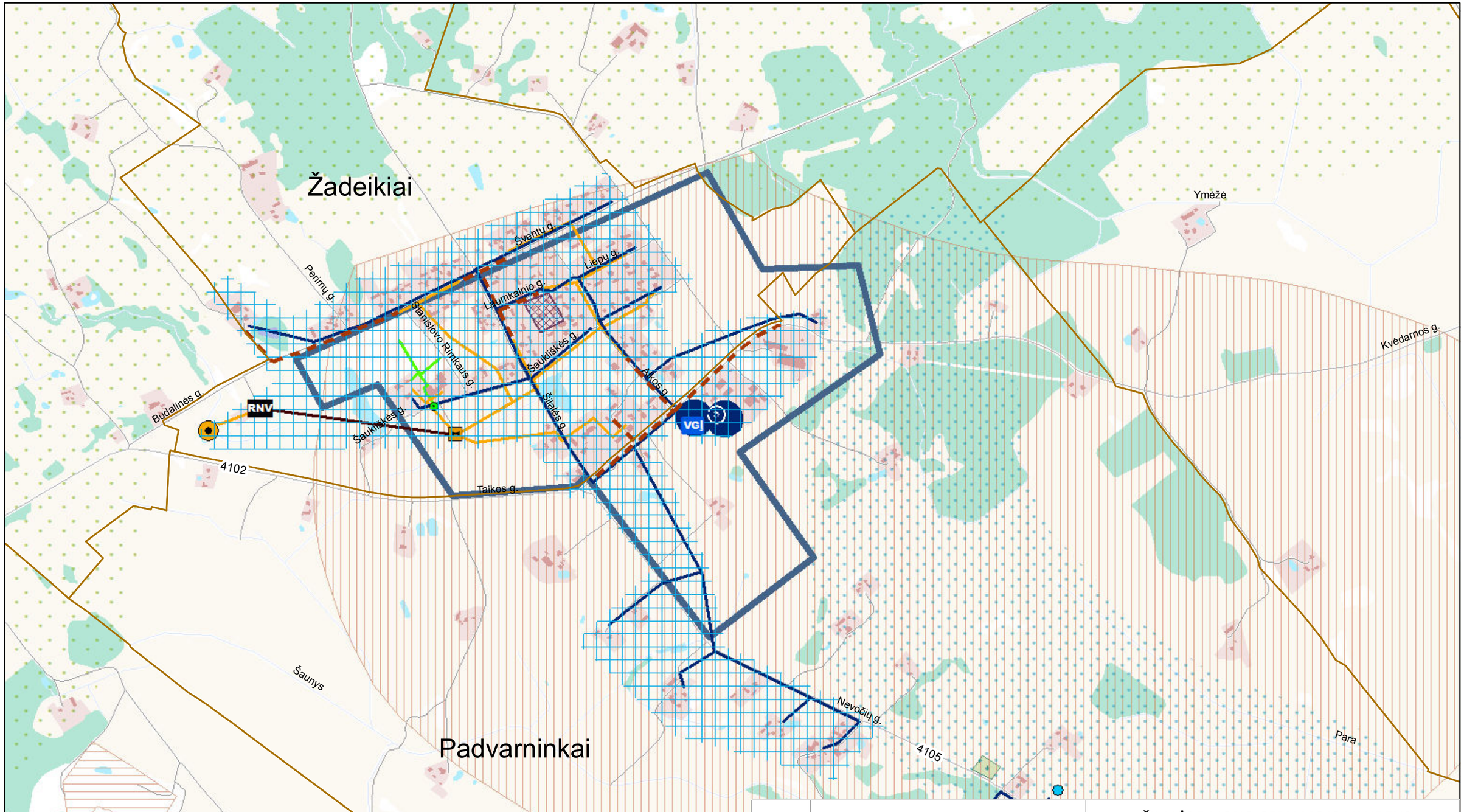

0 250 500 1.000 m

KARTOGRAFINIS PAGRINDAS:
1. Georeferencinio pagrindo kadastro erdvinių duomenų rinkinys GRPK, 2020 © Nacionalinė žemės tarnyba prie Žemės ūkio ministerijos

DUOMENŲ ŠALTINIAI:
1. Lietuvos Respublikos miškų valstybės kadastras, 2018 © Valstybinė miškų tarnyba
2. Kultūros vertybių registras, 2020 © Kultūros paveldo departamentas prie Kultūros ministerijos
3. Lietuvos Respublikos saugomų teritorijų valstybės kadastras, 2020 © Valstybinė saugomų teritorijų tarnyba prie Aplinkos ministerijos
4. Lietuvos geologijos tarnybos duomenys, 2020
5. UAB „Šilalės vandenys" duomenys, 2020

Atestato Nr.	UAB PLENTPROJEKTAS				ŠILALĖS RAJONO GERIAMOJO VANDENS TIEKIMO IR NUOTEKŲ TVARKYMO INFRASTRUKTŪROS PLĖTROS SPECIALIOJO PLANO KEITIMAS
0027	TPV	A. Petruškevičius		2021	SPRENDINIAI Žadeikiai M 1:10 000
27613	PDV	V. Vasiliauskienė		2021	Laida: O
Etapas: II	Planavimo organizatorius: **Šilalės rajono savivaldybės administracijos direktorius** J. Basanavičiaus g. 2, Šilalė				0487-SPL
					Lapas: 14 / Lapų: 40

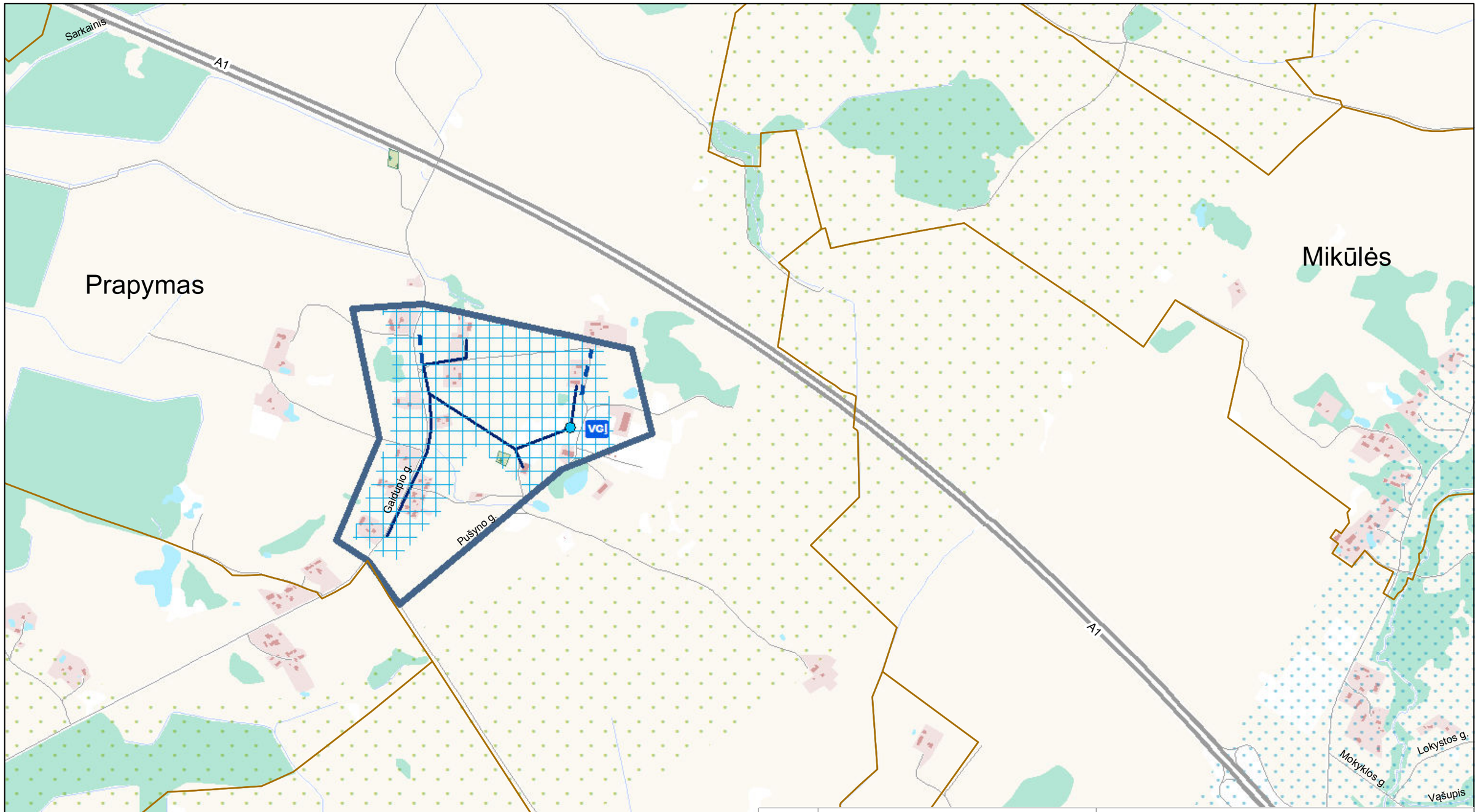

0 250 500 1.000 m

KARTOGRAFINIS PAGRINDAS:
1. Georeferencinio pagrindo kadastro erdvinių duomenų rinkinys GRPK, 2020 © Nacionalinė žemės tarnyba prie Žemės ūkio ministerijos

DUOMENŲ ŠALTINIAI:
1. Lietuvos Respublikos miškų valstybės kadastras, 2018 © Valstybinė miškų tarnyba
2. Kultūros vertybių registras, 2020 © Kultūros paveldo departamentas prie Kultūros ministerijos
3. Lietuvos Respublikos saugomų teritorijų valstybės kadastras, 2020 © Valstybinė saugomų teritorijų tarnyba prie Aplinkos ministerijos
4. Lietuvos geologijos tarnybos duomenys, 2020
5. UAB „Šilalės vandenys" duomenys, 2020

Atestato Nr.	UAB PLENTPROJEKTAS				ŠILALĖS RAJONO GERIAMOJO VANDENS TIEKIMO IR NUOTEKŲ TVARKYMO INFRASTRUKTŪROS PLĖTROS SPECIALIOJO PLANO KEITIMAS		
0027	TPV	A. Petruškevičius		2021	SPRENDINIAI Prapymas M 1:10 000		Laida
27613	PDV	V. Vasiliauskienė		2021			O
Etapas	Planavimo organizatorius: **Šilalės rajono savivaldybės administracijos direktorius** J. Basanavičiaus g. 2, Šilalė				0487-SPL	Lapas	Lapų
II						15	40

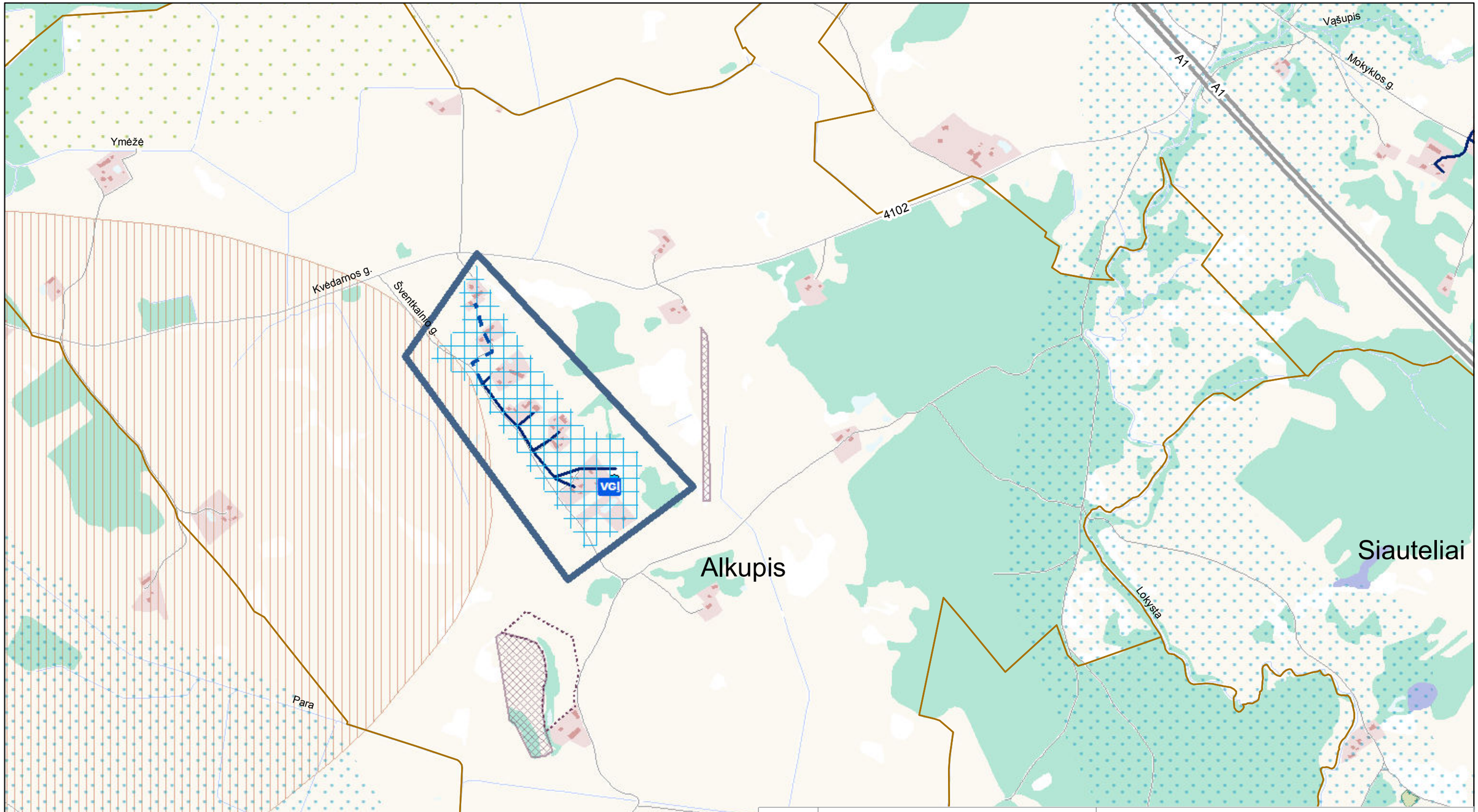

KARTOGRAFINIS PAGRINDAS:
1. Georeferencinio pagrindo kadastro erdvinių duomenų rinkinys GRPK, 2020 © Nacionalinė žemės tarnyba prie Žemės ūkio ministerijos
DUOMENŲ ŠALTINIAI:
1. Lietuvos Respublikos miškų valstybės kadastras, 2018 © Valstybinė miškų tarnyba
2. Kultūros vertybių registras, 2020 © Kultūros paveldo departamentas prie Kultūros ministerijos
3. Lietuvos Respublikos saugomų teritorijų valstybės kadastras, 2020 © Valstybinė saugomų teritorijų tarnyba prie Aplinkos ministerijos
4. Lietuvos geologijos tarnybos duomenys, 2020
5. UAB „Šilalės vandenys" duomenys, 2020

Atestato Nr.	UAB PLENTPROJEKTAS				ŠILALĖS RAJONO GERIAMOJO VANDENS TIEKIMO IR NUOTEKŲ TVARKYMO INFRASTRUKTŪROS PLĖTROS SPECIALIOJO PLANO KEITIMAS	
0027	TPV	A. Petruškevičius		2021	SPRENDINIAI Alkupis M 1:10 000	Laida
27613	PDV	V. Vasiliauskienė		2021		O
Etapas	Planavimo organizatorius: **Šilalės rajono savivaldybės administracijos direktorius** J. Basanavičiaus g. 2, Šilalė				0487-SPL	Lapas / Lapų
II						16 / 40

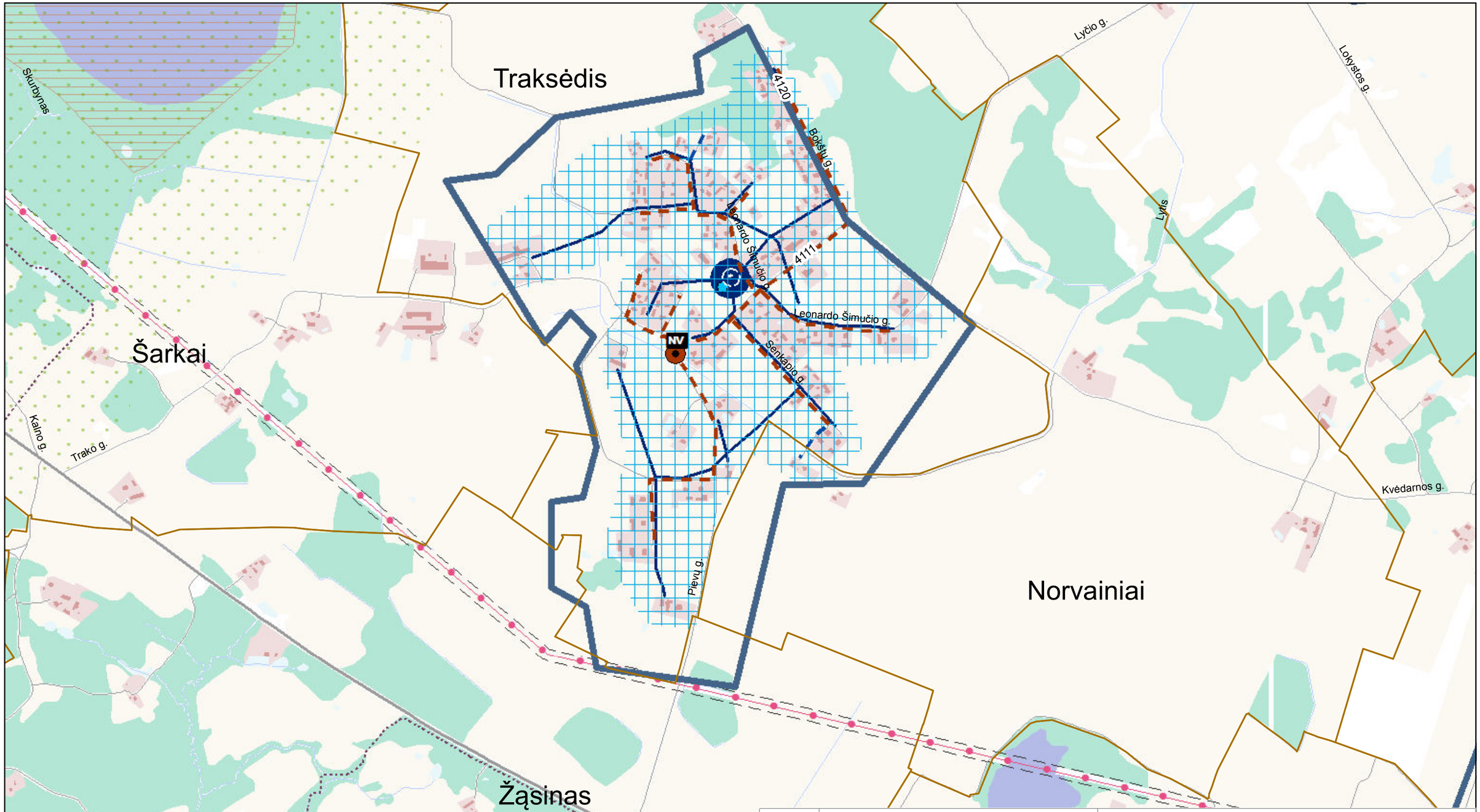

KARTOGRAFINIS PAGRINDAS:
1. Georeferencinio pagrindo kadastro erdvinių duomenų rinkinys GRPK, 2020 © Nacionalinė žemės tarnyba prie Žemės ūkio ministerijos

DUOMENŲ ŠALTINIAI:
1. Lietuvos Respublikos miškų valstybės kadastras, 2018 © Valstybinė miškų tarnyba
2. Kultūros vertybių registras, 2020 © Kultūros paveldo departamentas prie Kultūros ministerijos
3. Lietuvos Respublikos saugomų teritorijų valstybės kadastras, 2020 © Valstybinė saugomų teritorijų tarnyba prie Aplinkos ministerijos
4. Lietuvos geologijos tarnybos duomenys, 2020
5. UAB „Šilalės vandenys" duomenys, 2020

Atestato Nr.	UAB PLENTPROJEKTAS				ŠILALĖS RAJONO GERIAMOJO VANDENS TIEKIMO IR NUOTEKŲ TVARKYMO INFRASTRUKTŪROS PLĖTROS SPECIALIOJO PLANO KEITIMAS		
0027	TPV	A. Petruškevičius		2021	SPRENDINIAI Traksėdis M 1:10 000		Laida
27613	PDV	V. Vasiliauskienė		2021			O
Etapas	Planavimo organizatorius: Šilalės rajono savivaldybės administracijos direktorius J. Basanavičiaus g. 2, Šilalė				0487-SPL	Lapas	Lapų
II						17	40

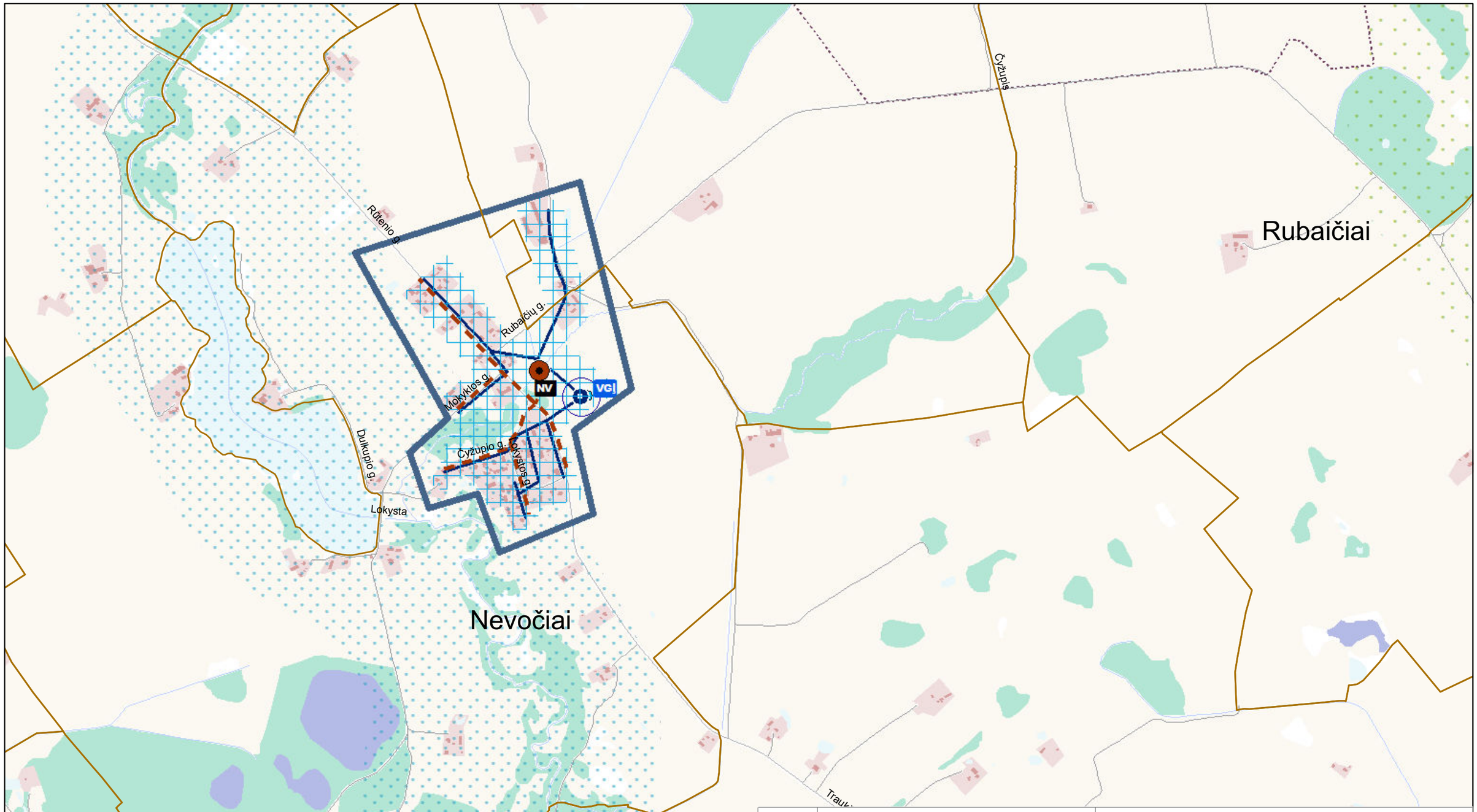

0 250 500 1.000 m

KARTOGRAFINIS PAGRINDAS:
1. Georeferencinio pagrindo kadastro erdvinių duomenų rinkinys GRPK, 2020 © Nacionalinė žemės tarnyba prie Žemės ūkio ministerijos

DUOMENŲ ŠALTINIAI:
1. Lietuvos Respublikos miškų valstybės kadastras, 2018 © Valstybinė miškų tarnyba
2. Kultūros vertybių registras, 2020 © Kultūros paveldo departamentas prie Kultūros ministerijos
3. Lietuvos Respublikos saugomų teritorijų valstybės kadastras, 2020 © Valstybinė saugomų teritorijų tarnyba prie Aplinkos ministerijos
4. Lietuvos geologijos tarnybos duomenys, 2020
5. UAB „Šilalės vandenys" duomenys, 2020

Atestato Nr.	UAB PLENTPROJEKTAS				ŠILALĖS RAJONO GERIAMOJO VANDENS TIEKIMO IR NUOTEKŲ TVARKYMO INFRASTRUKTŪROS PLĖTROS SPECIALIOJO PLANO KEITIMAS		
0027	TPV	A. Petruškevičius		2021	SPRENDINIAI Nevočiai M 1:10 000		Laida
27613	PDV	V. Vasiliauskienė		2021			O
Etapas	Planavimo organizatorius: **Šilalės rajono savivaldybės administracijos direktorius** J. Basanavičiaus g. 2, Šilalė				0487-SPL	Lapas	Lapų
II						18	40

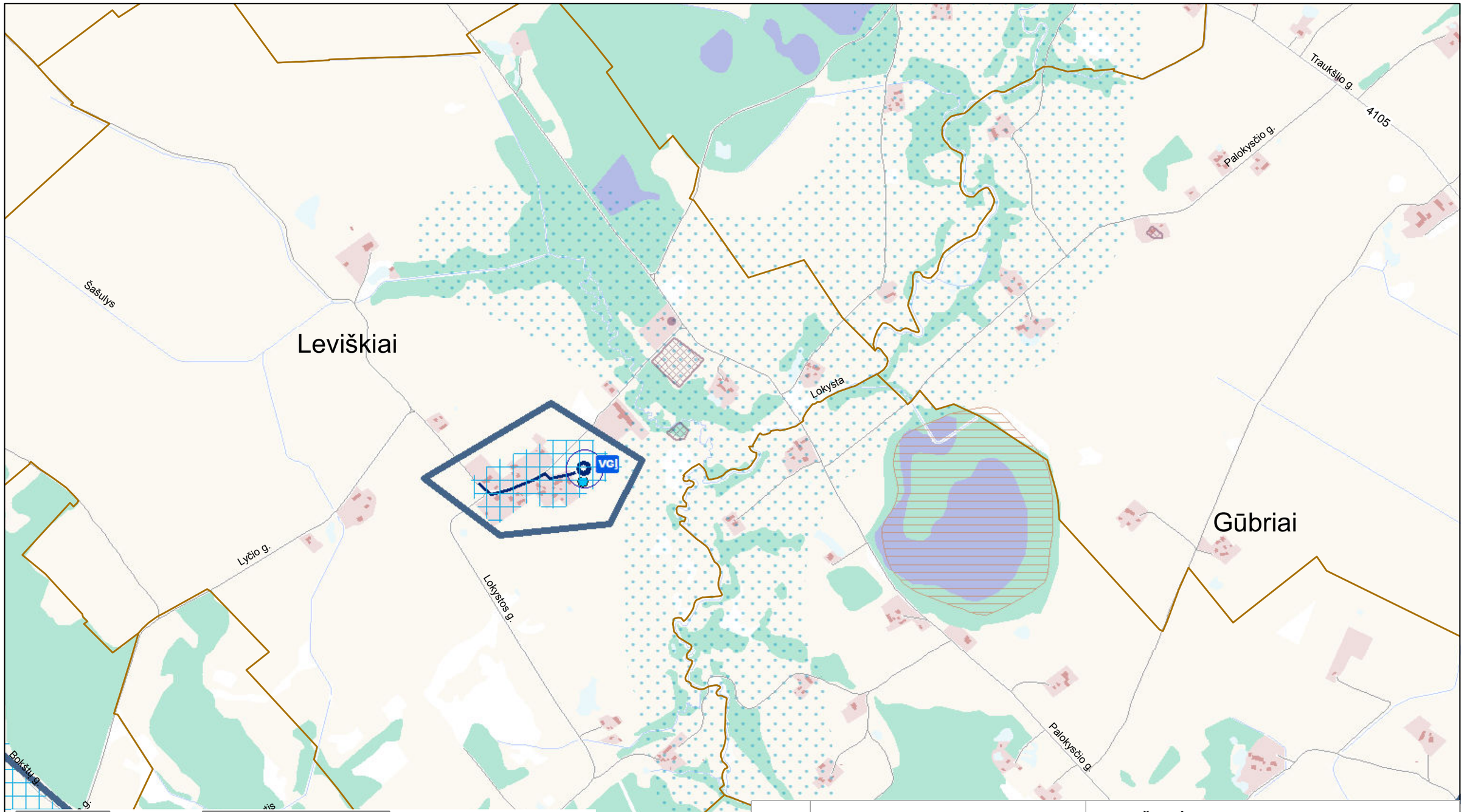

0 250 500 1.000 m

KARTOGRAFINIS PAGRINDAS:
1. Georeferencinio pagrindo kadastro erdvinių duomenų rinkinys GRPK, 2020 © Nacionalinė žemės tarnyba prie Žemės ūkio ministerijos

DUOMENŲ ŠALTINIAI:
1. Lietuvos Respublikos miškų valstybės kadastras, 2018 © Valstybinė miškų tarnyba
2. Kultūros vertybių registras, 2020 © Kultūros paveldo departamentas prie Kultūros ministerijos
3. Lietuvos Respublikos saugomų teritorijų valstybės kadastras, 2020 © Valstybinė saugomų teritorijų tarnyba prie Aplinkos ministerijos
4. Lietuvos geologijos tarnybos duomenys, 2020
5. UAB „Šilalės vandenys" duomenys, 2020

Atestato Nr.	UAB PLENTPROJEKTAS				ŠILALĖS RAJONO GERIAMOJO VANDENS TIEKIMO IR NUOTEKŲ TVARKYMO INFRASTRUKTŪROS PLĖTROS SPECIALIOJO PLANO KEITIMAS		
0027	TPV	A. Petruškevičius		2021	SPRENDINIAI Leviškiai M 1:10 000		Laida
27613	PDV	V. Vasiliauskienė		2021			O
Etapas	Planavimo organizatorius: **Šilalės rajono savivaldybės administracijos direktorius** J. Basanavičiaus g. 2, Šilalė				0487-SPL	Lapas	Lapų
II						19	40

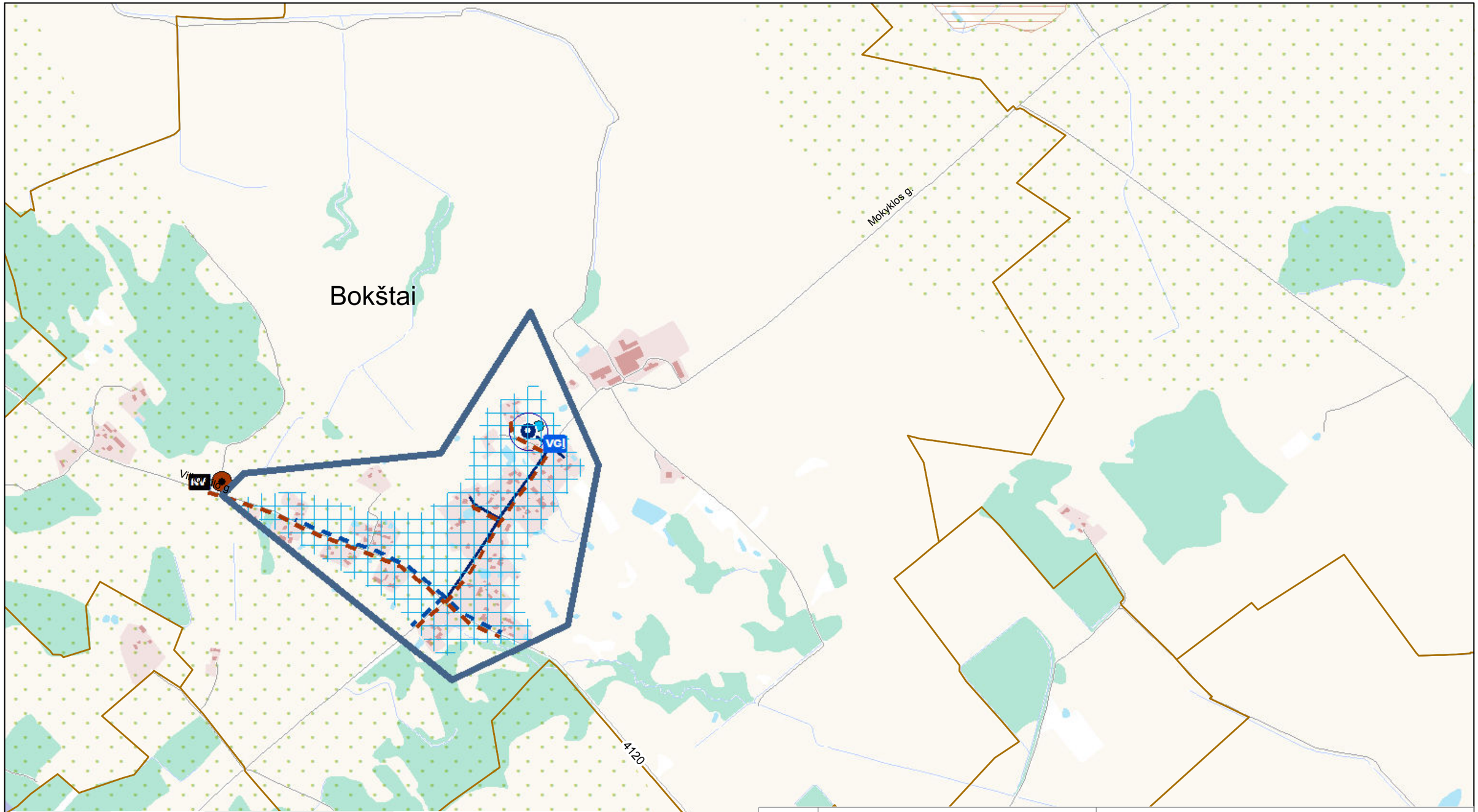

KARTOGRAFINIS PAGRINDAS:
1. Georeferencinio pagrindo kadastro erdvinių duomenų rinkinys GRPK, 2020 © Nacionalinė žemės tarnyba prie Žemės ūkio ministerijos

DUOMENŲ ŠALTINIAI:
1. Lietuvos Respublikos miškų valstybės kadastras, 2018 © Valstybinė miškų tarnyba
2. Kultūros vertybių registras, 2020 © Kultūros paveldo departamentas prie Kultūros ministerijos
3. Lietuvos Respublikos saugomų teritorijų valstybės kadastras, 2020 © Valstybinė saugomų teritorijų tarnyba prie Aplinkos ministerijos
4. Lietuvos geologijos tarnybos duomenys, 2020
5. UAB „Šilalės vandenys" duomenys, 2020

Atestato Nr.	UAB PLENTPROJEKTAS				ŠILALĖS RAJONO GERIAMOJO VANDENS TIEKIMO IR NUOTEKŲ TVARKYMO INFRASTRUKTŪROS PLĖTROS SPECIALIOJO PLANO KEITIMAS		
0027	TPV	A. Petruškevičius		2021	SPRENDINIAI Bokštai M 1:10 000		Laida
27613	PDV	V. Vasiliauskienė		2021			O
Etapas	Planavimo organizatorius: **Šilalės rajono savivaldybės administracijos direktorius** J. Basanavičiaus g. 2, Šilalė				0487-SPL	Lapas	Lapų
II						20	40

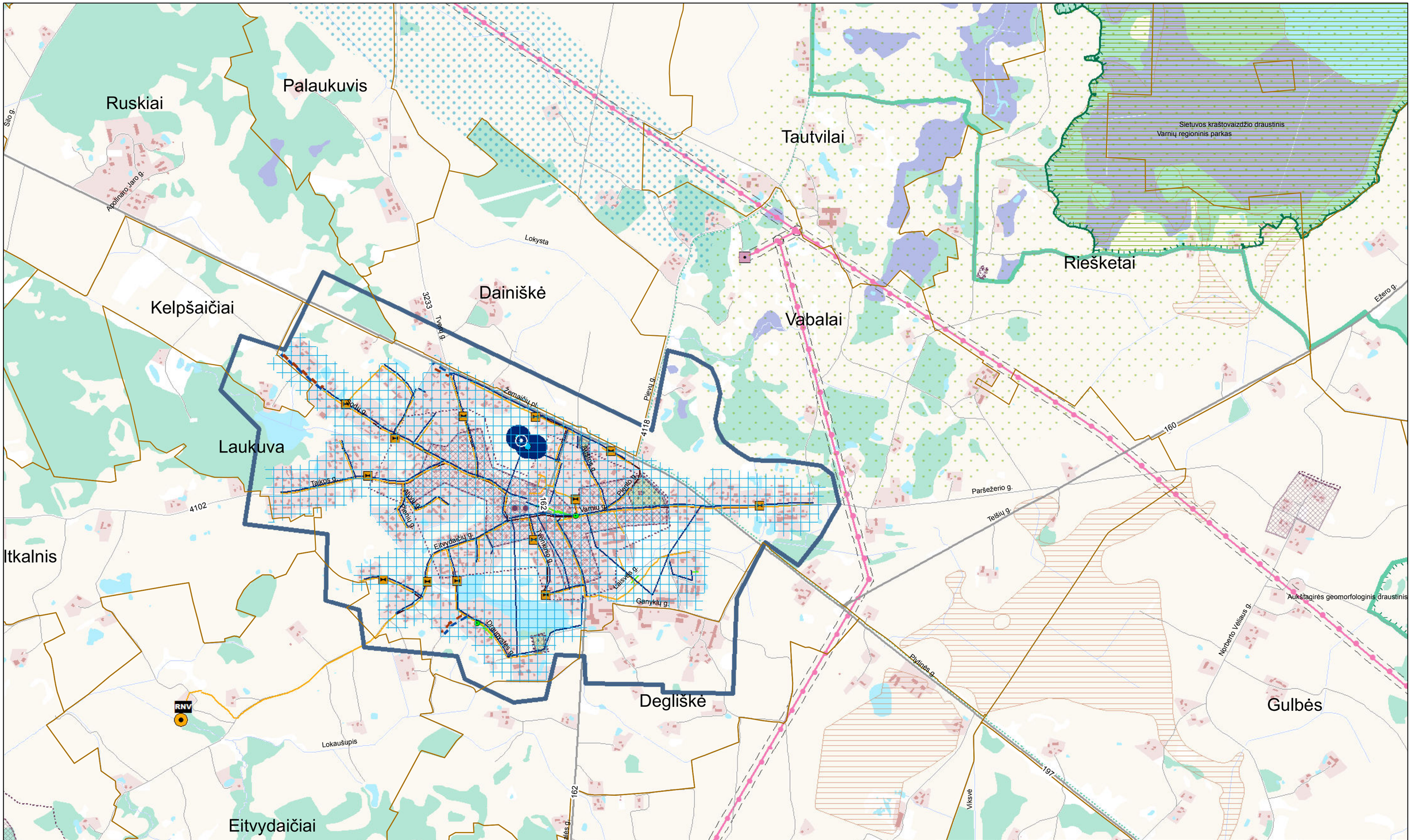

0 250 500 1.000 m

KARTOGRAFINIS PAGRINDAS:
1. Georeferencinio pagrindo kadastro erdvinių duomenų rinkinys GRPK, 2020 © Nacionalinė žemės tarnyba prie Žemės ūkio ministerijos

DUOMENŲ ŠALTINIAI:
1. Lietuvos Respublikos miškų valstybės kadastras, 2018 © Valstybinė miškų tarnyba
2. Kultūros vertybių registras, 2020 © Kultūros paveldo departamentas prie Kultūros ministerijos
3. Lietuvos Respublikos saugomų teritorijų valstybės kadastras, 2020 © Valstybinė saugomų teritorijų tarnyba prie Aplinkos ministerijos
4. Lietuvos geologijos tarnybos duomenys, 2020
5. UAB „Šilalės vandenys" duomenys, 2020

Atestato Nr.	UAB PLENTPROJEKTAS			ŠILALĖS RAJONO GERIAMOJO VANDENS TIEKIMO IR NUOTEKŲ TVARKYMO INFRASTRUKTŪROS PLĖTROS SPECIALIOJO PLANO KEITIMAS
0027	TPV	A. Petruškevičius	2021	SPRENDINIAI Laukuva M 1:10 000 — Laida: O
27613	PDV	V. Vasiliauskienė	2021	
Etapas: II	Planavimo organizatorius: **Šilalės rajono savivaldybės administracijos direktorius** J. Basanavičiaus g. 2, Šilalė			0487-SPL — Lapas: 21 — Lapų: 40

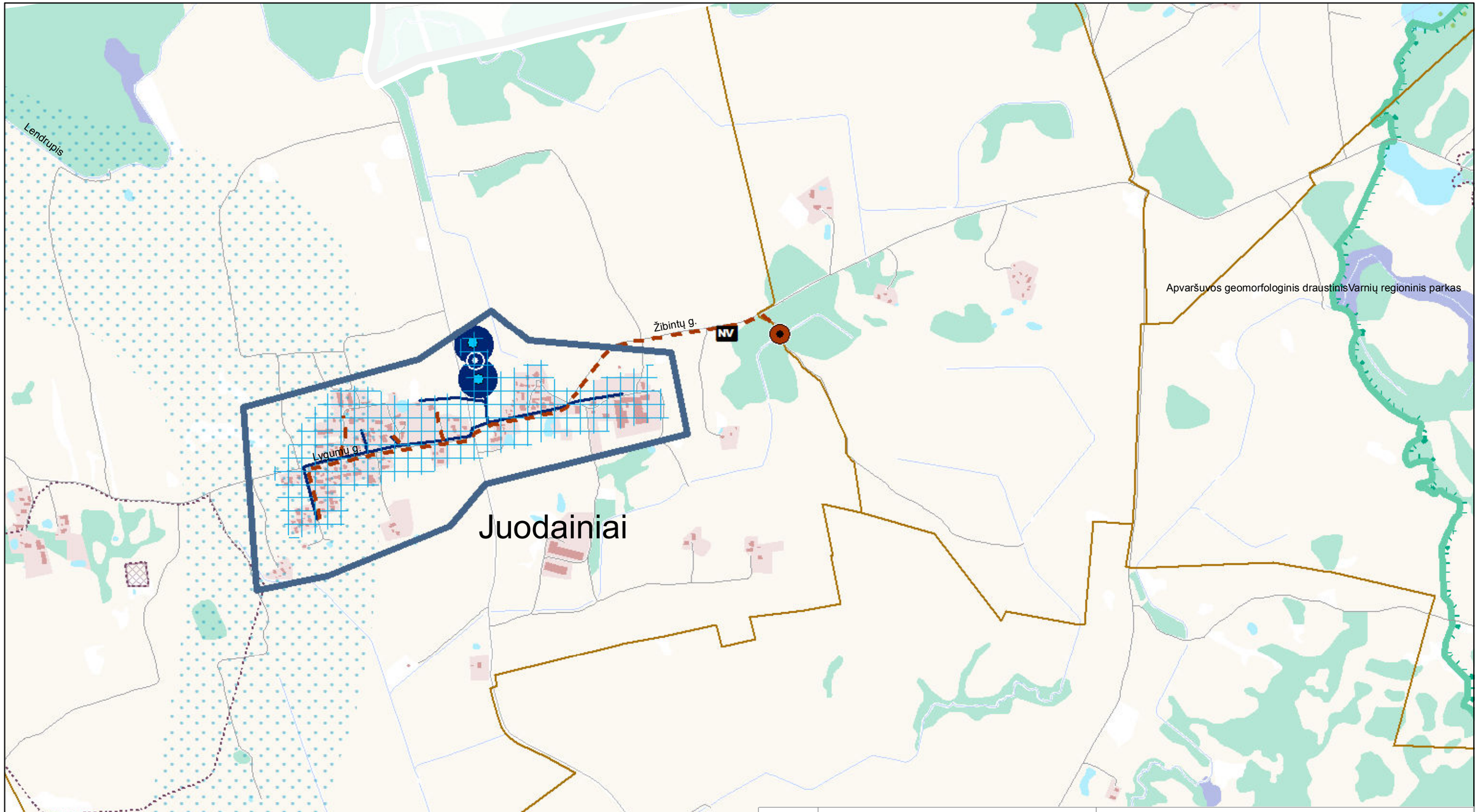

0 250 500 1.000 m

KARTOGRAFINIS PAGRINDAS:

1. Georeferencinio pagrindo kadastro erdvinių duomenų rinkinys GRPK, 2020 © Nacionalinė žemės tarnyba prie Žemės ūkio ministerijos

DUOMENŲ ŠALTINIAI:

1. Lietuvos Respublikos miškų valstybės kadastras, 2018 © Valstybinė miškų tarnyba
2. Kultūros vertybių registras, 2020 © Kultūros paveldo departamentas prie Kultūros ministerijos
3. Lietuvos Respublikos saugomų teritorijų valstybės kadastras, 2020 © Valstybinė saugomų teritorijų tarnyba prie Aplinkos ministerijos
4. Lietuvos geologijos tarnybos duomenys, 2020
5. UAB „Šilalės vandenys" duomenys, 2020

Atestato Nr.	UAB PLENTPROJEKTAS				ŠILALĖS RAJONO GERIAMOJO VANDENS TIEKIMO IR NUOTEKŲ TVARKYMO INFRASTRUKTŪROS PLĖTROS SPECIALIOJO PLANO KEITIMAS		
0027	TPV	A. Petruškevičius		2021	SPRENDINIAI Juodainiai M 1:10 000		Laida
27613	PDV	V. Vasiliauskienė		2021			O
Etapas	Planavimo organizatorius: **Šilalės rajono savivaldybės administracijos direktorius** J. Basanavičiaus g. 2, Šilalė				0487-SPL	Lapas	Lapų
II						22	40

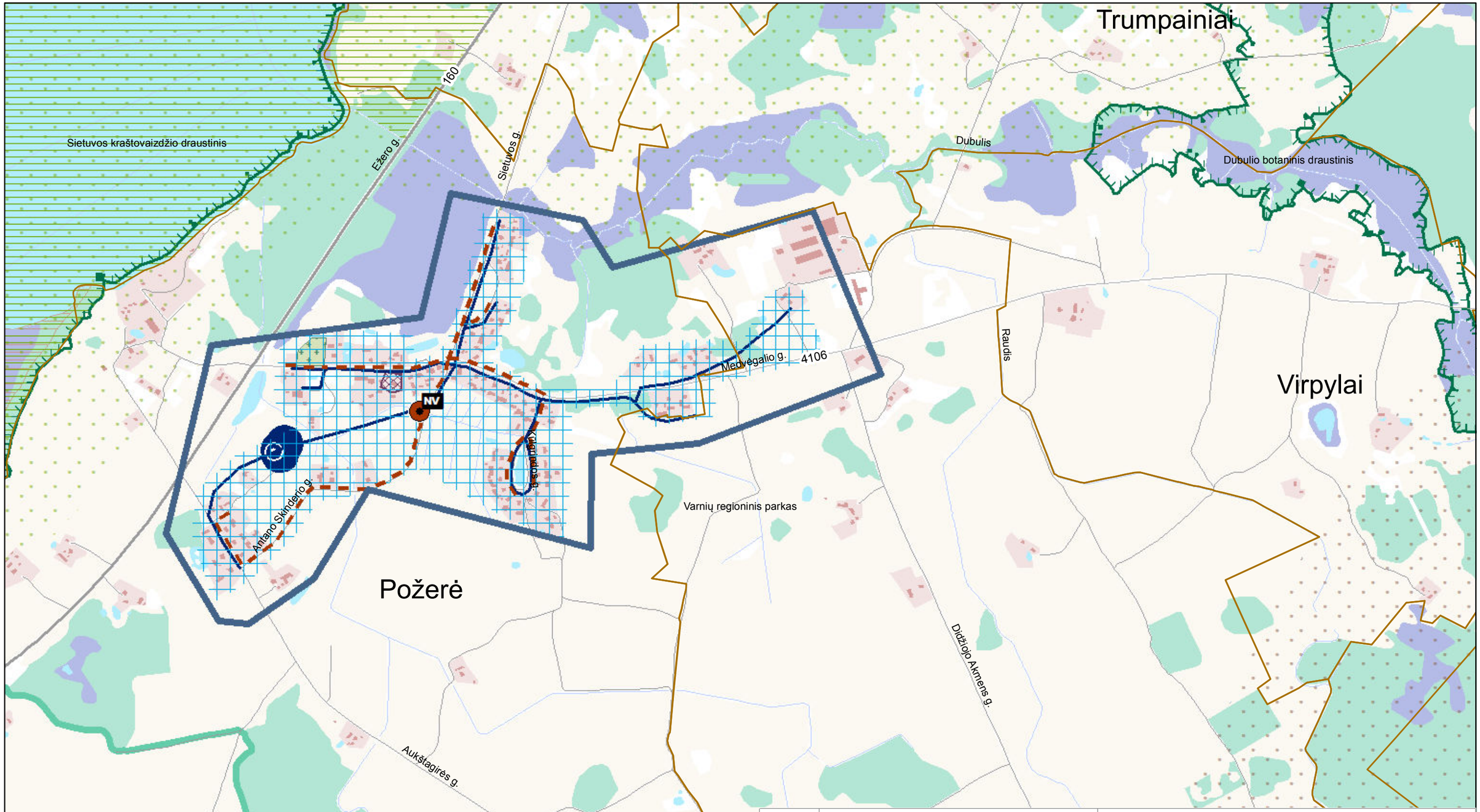

0 250 500 1.000 m

KARTOGRAFINIS PAGRINDAS:
1. Georeferencinio pagrindo kadastro erdvinių duomenų rinkinys GRPK, 2020 © Nacionalinė žemės tarnyba prie Žemės ūkio ministerijos
DUOMENŲ ŠALTINIAI:
1. Lietuvos Respublikos miškų valstybės kadastras, 2018 © Valstybinė miškų tarnyba
2. Kultūros vertybių registras, 2020 © Kultūros paveldo departamentas prie Kultūros ministerijos
3. Lietuvos Respublikos saugomų teritorijų valstybės kadastras, 2020 © Valstybinė saugomų teritorijų tarnyba prie Aplinkos ministerijos
4. Lietuvos geologijos tarnybos duomenys, 2020
5. UAB „Šilalės vandenys" duomenys, 2020

Atestato Nr.	UAB PLENTPROJEKTAS				ŠILALĖS RAJONO GERIAMOJO VANDENS TIEKIMO IR NUOTEKŲ TVARKYMO INFRASTRUKTŪROS PLĖTROS SPECIALIOJO PLANO KEITIMAS	
0027	TPV	A. Petruškevičius		2021	SPRENDINIAI Požerė M 1:10 000	Laida
27613	PDV	V. Vasiliauskienė		2021		O
Etapas	Planavimo organizatorius: **Šilalės rajono savivaldybės administracijos direktorius** J. Basanavičiaus g. 2, Šilalė				0487-SPL	Lapas / Lapų
II						23 / 40

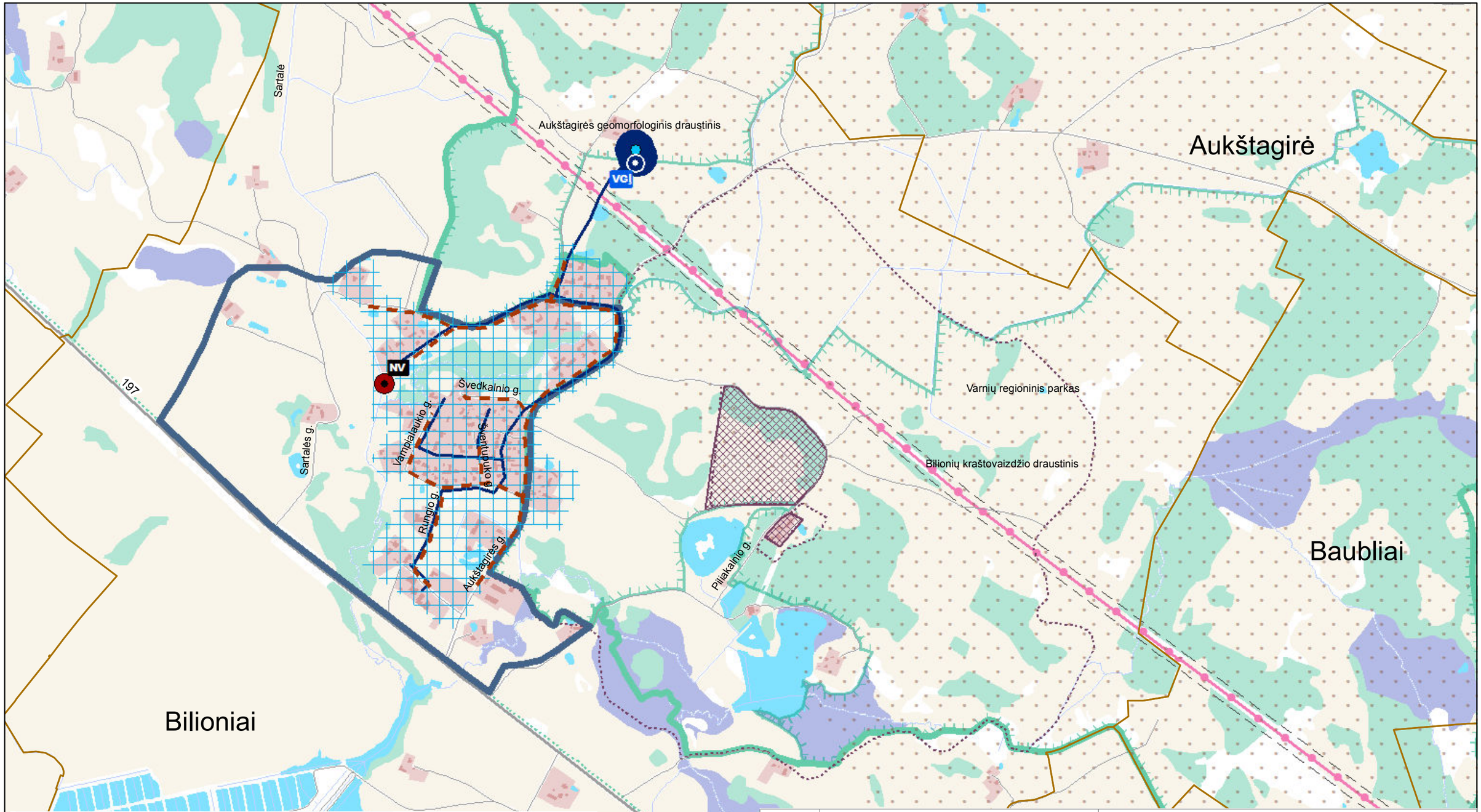

0 250 500 1.000 m

KARTOGRAFINIS PAGRINDAS:

1. Georeferencinio pagrindo kadastro erdvinių duomenų rinkinys GRPK, 2020 © Nacionalinė žemės tarnyba prie Žemės ūkio ministerijos

DUOMENŲ ŠALTINIAI:

1. Lietuvos Respublikos miškų valstybės kadastras, 2018 © Valstybinė miškų tarnyba
2. Kultūros vertybių registras, 2020 © Kultūros paveldo departamentas prie Kultūros ministerijos
3. Lietuvos Respublikos saugomų teritorijų valstybės kadastras, 2020 © Valstybinė saugomų teritorijų tarnyba prie Aplinkos ministerijos
4. Lietuvos geologijos tarnybos duomenys, 2020
5. UAB „Šilalės vandenys" duomenys, 2020

Atestato Nr.	UAB PLENTPROJEKTAS				**ŠILALĖS RAJONO GERIAMOJO VANDENS TIEKIMO IR NUOTEKŲ TVARKYMO INFRASTRUKTŪROS PLĖTROS SPECIALIOJO PLANO KEITIMAS**	
0027	TPV	A. Petruškevičius		2021	**SPRENDINIAI** Bilioniai M 1:10 000	Laida
27613	PDV	V. Vasiliauskienė		2021		O
Etapas	Planavimo organizatorius: **Šilalės rajono savivaldybės administracijos direktorius** J. Basanavičiaus g. 2, Šilalė				0487-SPL	Lapas / Lapų
II						24 / 40

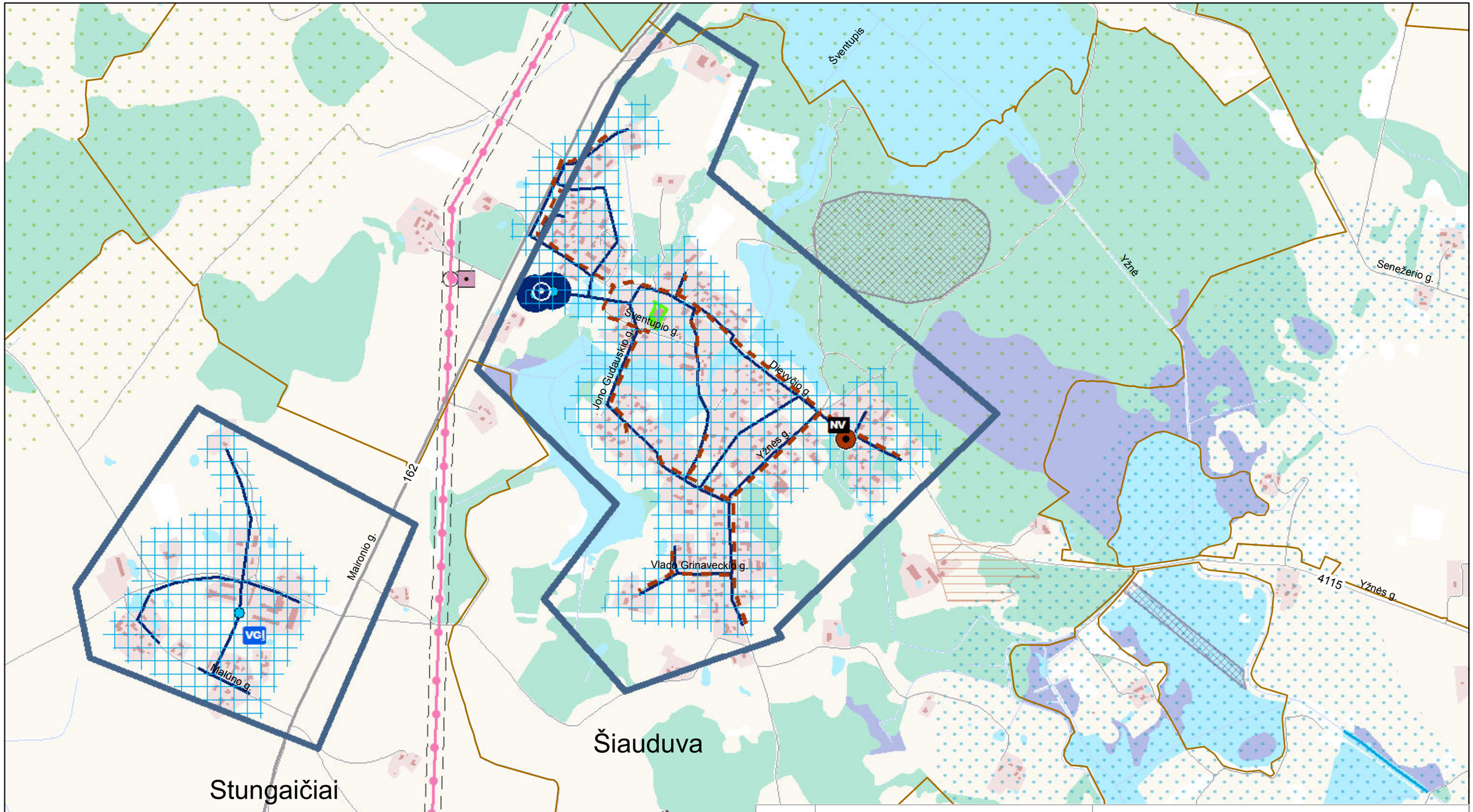

0 250 500 1.000 m

KARTOGRAFINIS PAGRINDAS:
1. Georeferencinio pagrindo kadastro erdvinių duomenų rinkinys GRPK, 2020 © Nacionalinė žemės tarnyba prie Žemės ūkio ministerijos
DUOMENŲ ŠALTINIAI:
1. Lietuvos Respublikos miškų valstybės kadastras, 2018 © Valstybinė miškų tarnyba
2. Kultūros vertybių registras, 2020 © Kultūros paveldo departamentas prie Kultūros ministerijos
3. Lietuvos Respublikos saugomų teritorijų valstybės kadastras, 2020 © Valstybinė saugomų teritorijų tarnyba prie Aplinkos ministerijos
4. Lietuvos geologijos tarnybos duomenys, 2020
5. UAB „Šilalės vandenys" duomenys, 2020

Atestato Nr.	UAB PLENTPROJEKTAS				ŠILALĖS RAJONO GERIAMOJO VANDENS TIEKIMO IR NUOTEKŲ TVARKYMO INFRASTRUKTŪROS PLĖTROS SPECIALIOJO PLANO KEITIMAS		
0027	TPV	A. Petruškevičius		2021	SPRENDINIAI Stungaičiai - Šiauduva M 1:10 000		Laida
27613	PDV	V. Vasiliauskienė		2021			O
Etapas	Planavimo organizatorius: **Šilalės rajono savivaldybės administracijos direktorius** J. Basanavičiaus g. 2, Šilalė				0487-SPL	Lapas	Lapų
II						25	40

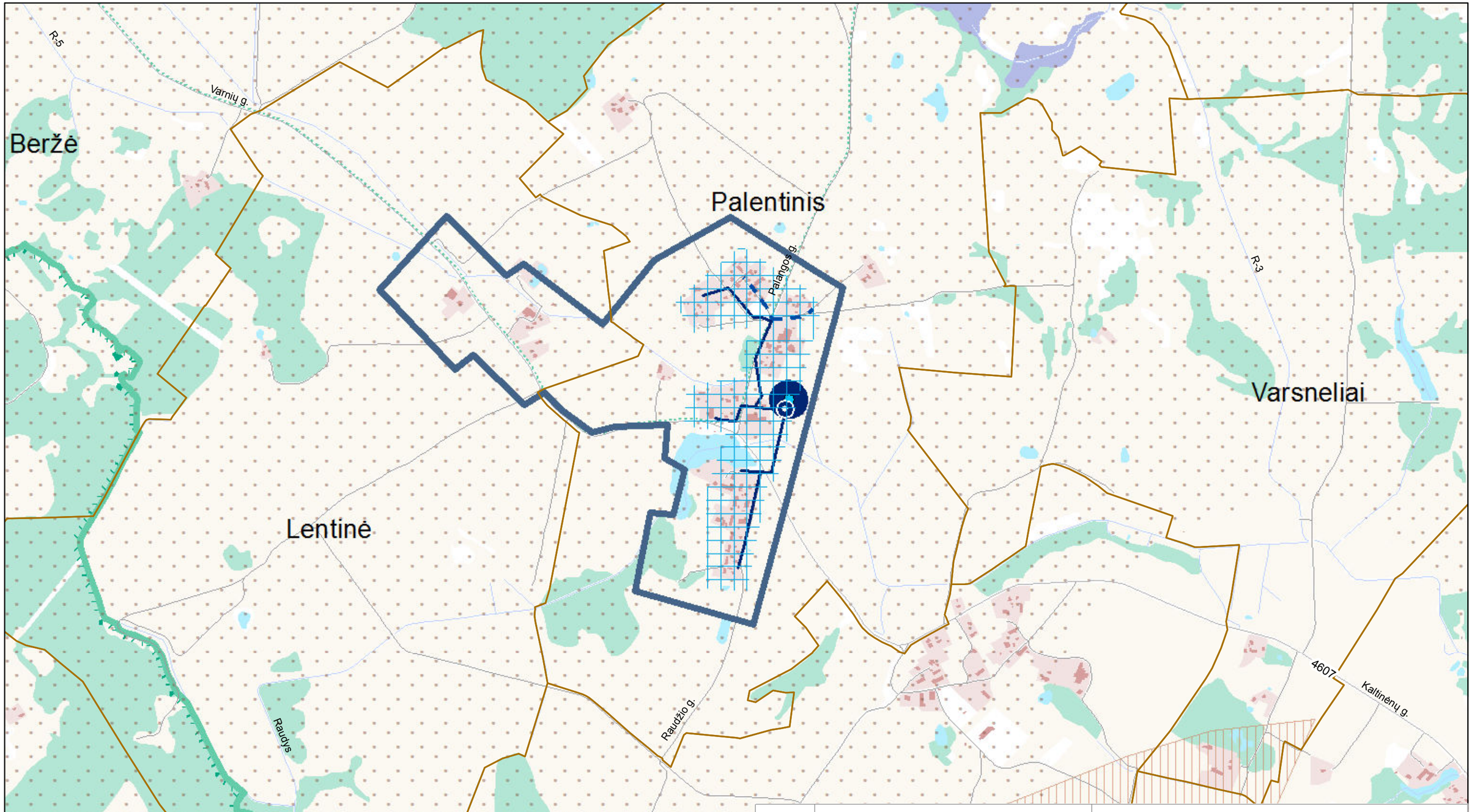

0 250 500 1.000 m

KARTOGRAFINIS PAGRINDAS:

1. Georeferencinio pagrindo kadastro erdvinių duomenų rinkinys GRPK, 2020 © Nacionalinė žemės tarnyba prie Žemės ūkio ministerijos

DUOMENŲ ŠALTINIAI:

1. Lietuvos Respublikos miškų valstybės kadastras, 2018 © Valstybinė miškų tarnyba
2. Kultūros vertybių registras, 2020 © Kultūros paveldo departamentas prie Kultūros ministerijos
3. Lietuvos Respublikos saugomų teritorijų valstybės kadastras, 2020 © Valstybinė saugomų teritorijų tarnyba prie Aplinkos ministerijos
4. Lietuvos geologijos tarnybos duomenys, 2020
5. UAB „Šilalės vandenys" duomenys, 2020

Atestato Nr.	UAB PLENTPROJEKTAS				**ŠILALĖS RAJONO GERIAMOJO VANDENS TIEKIMO IR NUOTEKŲ TVARKYMO INFRASTRUKTŪROS PLĖTROS SPECIALIOJO PLANO KEITIMAS**	
0027	TPV	A. Petruškevičius		2021	**SPRENDINIAI** Palentinis M 1:10 000	Laida
27613	PDV	V. Vasiliauskienė		2021		O
Etapas	Planavimo organizatorius: **Šilalės rajono savivaldybės administracijos direktorius** J. Basanavičiaus g. 2, Šilalė				0487-SPL	Lapas / Lapų
II						26 / 40

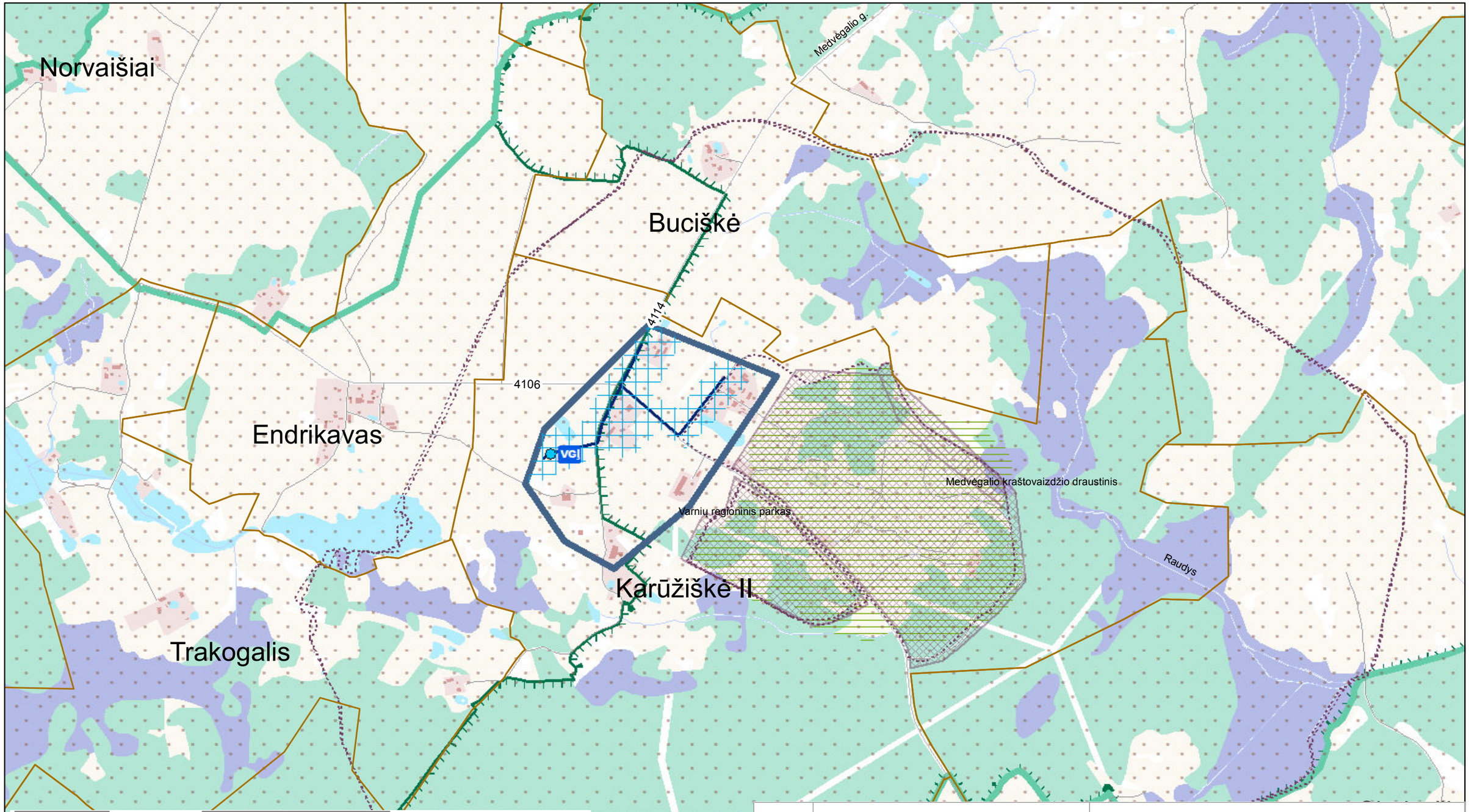

KARTOGRAFINIS PAGRINDAS:

1. Georeferencinio pagrindo kadastro erdvinių duomenų rinkinys GRPK, 2020 © Nacionalinė žemės tarnyba prie Žemės ūkio ministerijos

DUOMENŲ ŠALTINIAI:

1. Lietuvos Respublikos miškų valstybės kadastras, 2018 © Valstybinė miškų tarnyba
2. Kultūros vertybių registras, 2020 © Kultūros paveldo departamentas prie Kultūros ministerijos
3. Lietuvos Respublikos saugomų teritorijų valstybės kadastras, 2020 © Valstybinė saugomų teritorijų tarnyba prie Aplinkos ministerijos
4. Lietuvos geologijos tarnybos duomenys, 2020
5. UAB „Šilalės vandenys" duomenys, 2020

Atestato Nr.	UAB PLENTPROJEKTAS				ŠILALĖS RAJONO GERIAMOJO VANDENS TIEKIMO IR NUOTEKŲ TVARKYMO INFRASTRUKTŪROS PLĖTROS SPECIALIOJO PLANO KEITIMAS	
0027	TPV	A. Petruškevičius		2021	SPRENDINIAI Karūžiškė II M 1:10 000	Laida
27613	PDV	V. Vasiliauskienė		2021		O
Etapas	Planavimo organizatorius: **Šilalės rajono savivaldybės administracijos direktorius** J. Basanavičiaus g. 2, Šilalė				0487-SPL	Lapas / Lapų
II						27 / 40

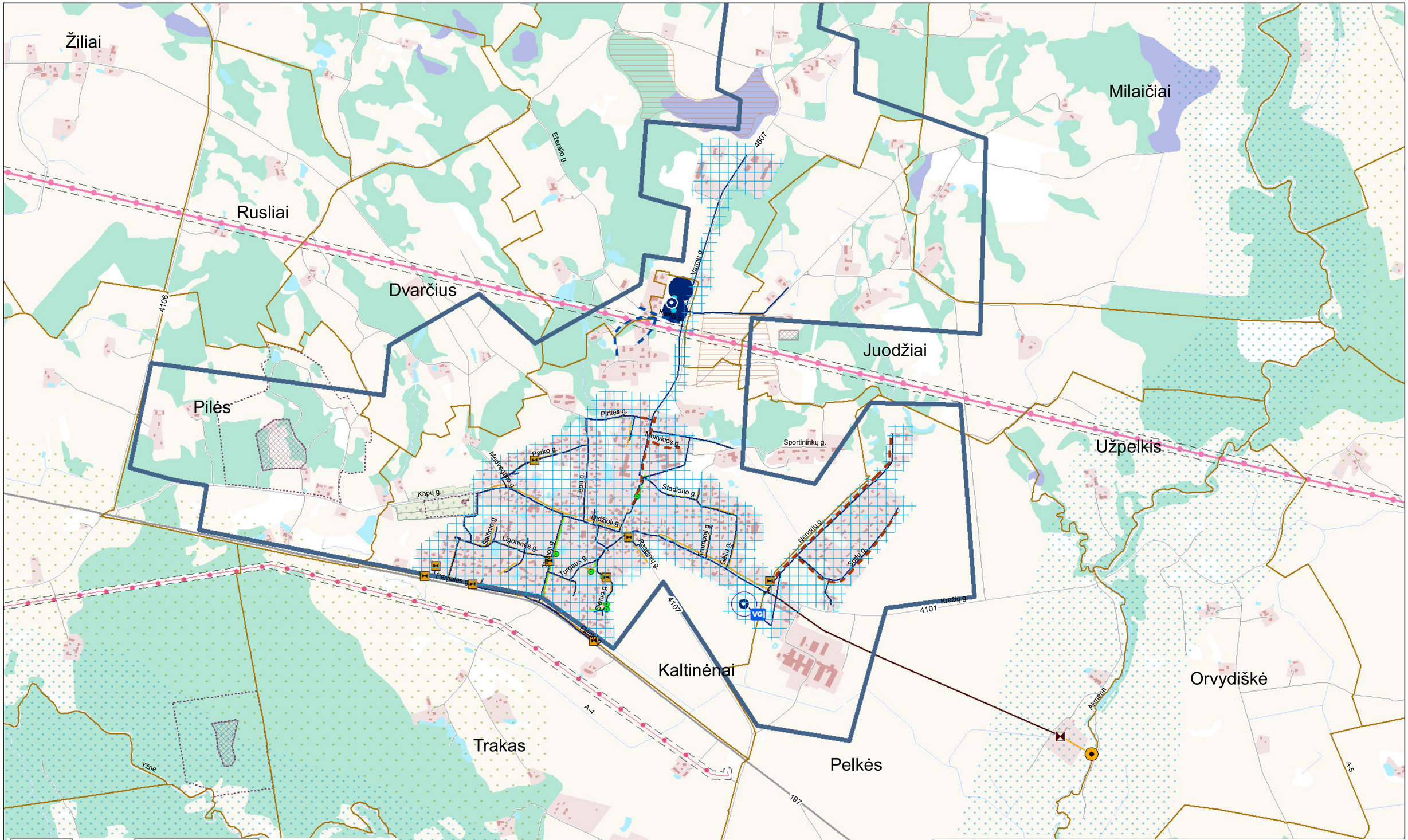

0 250 500 1.000 m

KARTOGRAFINIS PAGRINDAS:
1. Georeferencinio pagrindo kadastro erdvinių duomenų rinkinys GRPK, 2020 © Nacionalinė žemės tarnyba prie Žemės ūkio ministerijos

DUOMENŲ ŠALTINIAI:
1. Lietuvos Respublikos miškų valstybės kadastras, 2018 © Valstybinė miškų tarnyba
2. Kultūros vertybių registras, 2020 © Kultūros paveldo departamentas prie Kultūros ministerijos
3. Lietuvos Respublikos saugomų teritorijų valstybės kadastras, 2020 © Valstybinė saugomų teritorijų tarnyba prie Aplinkos ministerijos
4. Lietuvos geologijos tarnybos duomenys, 2020
5. UAB „Šilalės vandenys" duomenys, 2020

Atestato Nr.	UAB PLENTPROJEKTAS				ŠILALĖS RAJONO GERIAMOJO VANDENS TIEKIMO IR NUOTEKŲ TVARKYMO INFRASTRUKTŪROS PLĖTROS SPECIALIOJO PLANO KEITIMAS
0027	TPV	A. Petruškevičius		2021	SPRENDINIAI Kaltrėnai M 1:10 000
27613	PDV	V. Vasiliauskienė		2021	Laida: O
Etapas: II	Planavimo organizatorius: **Šilalės rajono savivaldybės administracijos direktorius** J. Basanavičiaus g. 2, Šilalė				0487-SPL
					Lapas: 28 / Lapų: 40

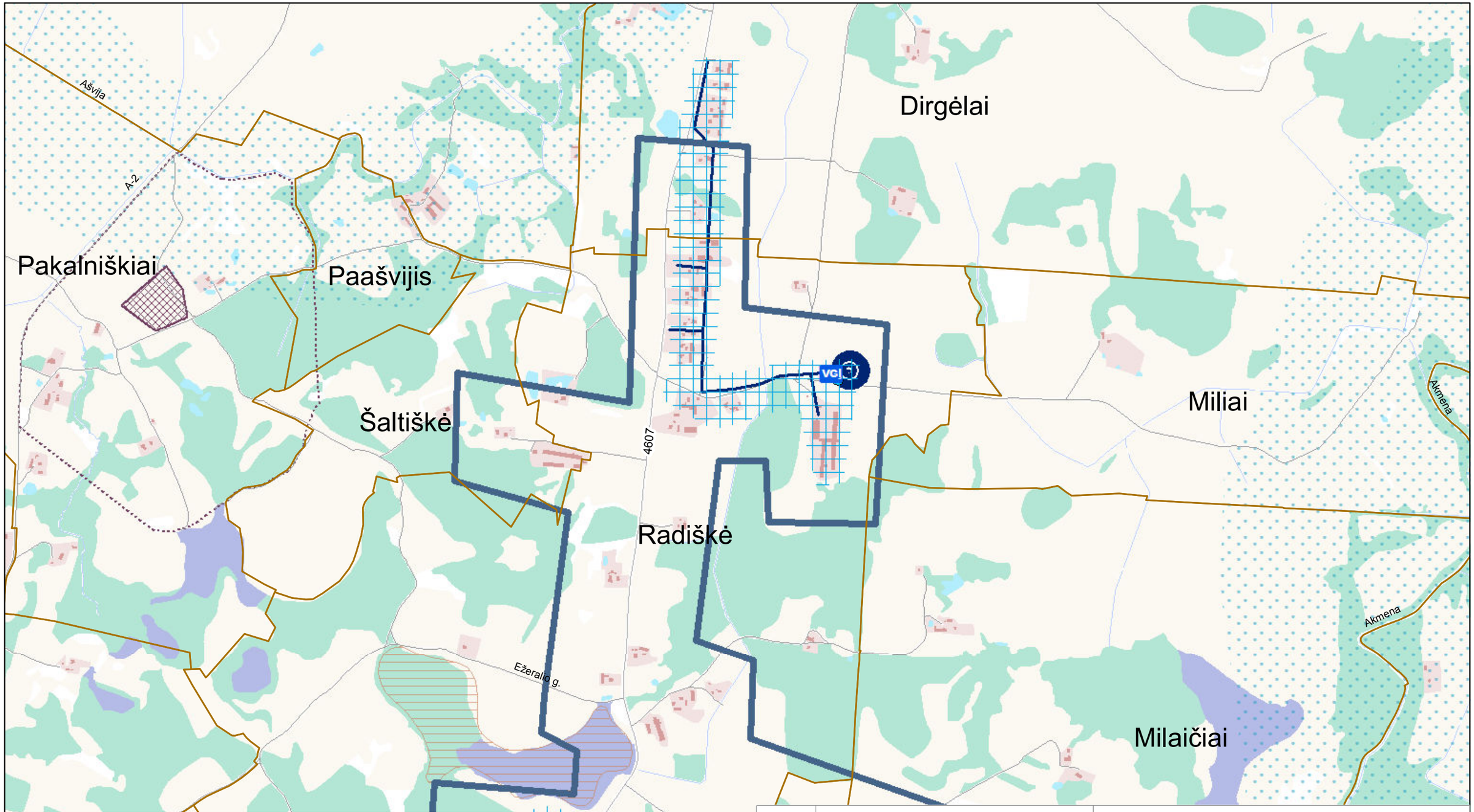

0 250 500 1.000 m

KARTOGRAFINIS PAGRINDAS:
1. Georeferencinio pagrindo kadastro erdvinių duomenų rinkinys GRPK, 2020 © Nacionalinė žemės tarnyba prie Žemės ūkio ministerijos

DUOMENŲ ŠALTINIAI:
1. Lietuvos Respublikos miškų valstybės kadastras, 2018 © Valstybinė miškų tarnyba
2. Kultūros vertybių registras, 2020 © Kultūros paveldo departamentas prie Kultūros ministerijos
3. Lietuvos Respublikos saugomų teritorijų valstybės kadastras, 2020 © Valstybinė saugomų teritorijų tarnyba prie Aplinkos ministerijos
4. Lietuvos geologijos tarnybos duomenys, 2020
5. UAB „Šilalės vandenys" duomenys, 2020

Atestato Nr.	UAB PLENTPROJEKTAS				ŠILALĖS RAJONO GERIAMOJO VANDENS TIEKIMO IR NUOTEKŲ TVARKYMO INFRASTRUKTŪROS PLĖTROS SPECIALIOJO PLANO KEITIMAS		
0027	TPV	A. Petruškevičius		2021	SPRENDINIAI Radiškė M 1:10 000		Laida
27613	PDV	V. Vasiliauskienė		2021			O
Etapas	Planavimo organizatorius: **Šilalės rajono savivaldybės administracijos direktorius** J. Basanavičiaus g. 2, Šilalė				0487-SPL	Lapas	Lapų
II						29	40

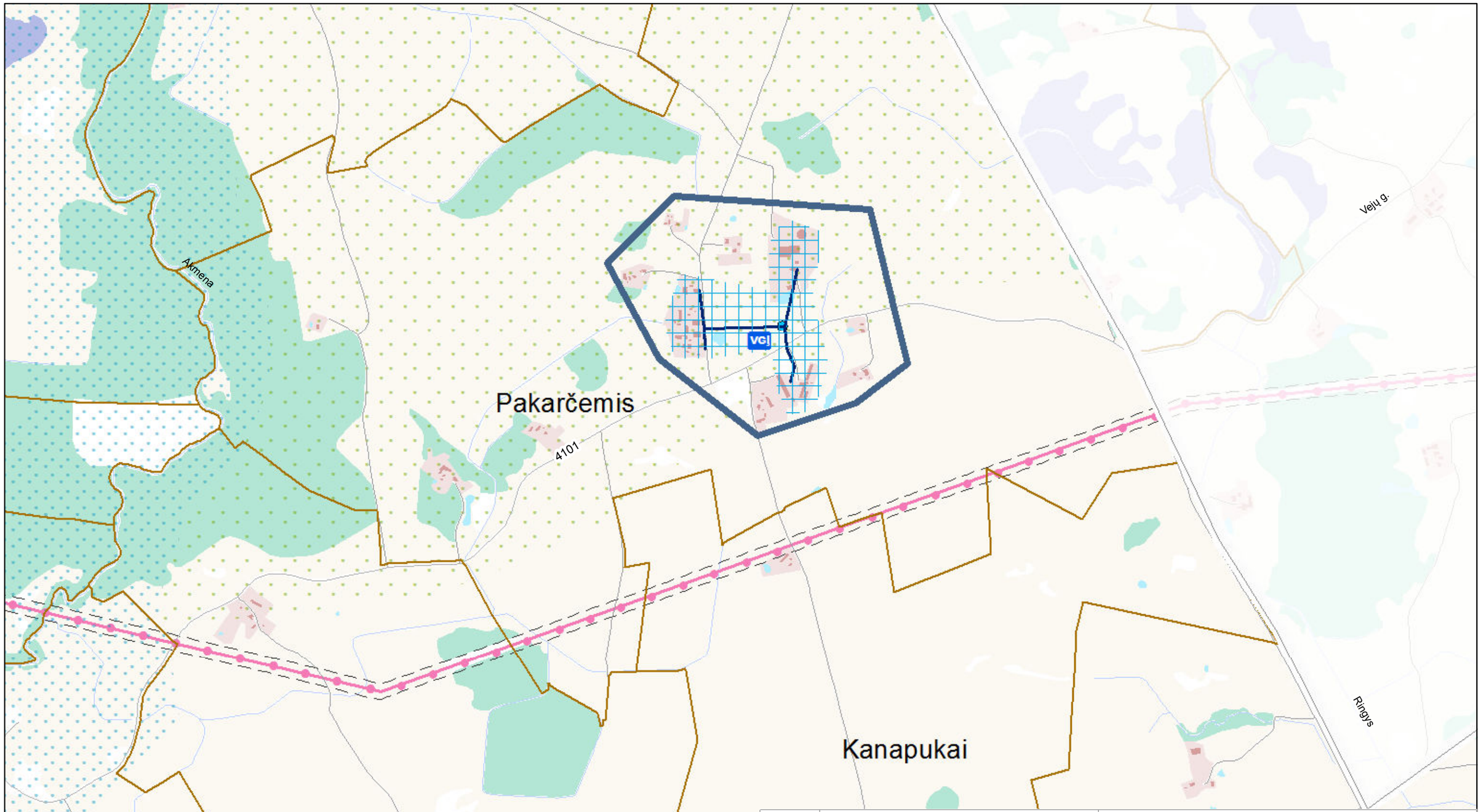

0 250 500 1.000 m

KARTOGRAFINIS PAGRINDAS:

1. Georeferencinio pagrindo kadastro erdvinių duomenų rinkinys GRPK, 2020 © Nacionalinė žemės tarnyba prie Žemės ūkio ministerijos

DUOMENŲ ŠALTINIAI:

1. Lietuvos Respublikos miškų valstybės kadastras, 2018 © Valstybinė miškų tarnyba
2. Kultūros vertybių registras, 2020 © Kultūros paveldo departamentas prie Kultūros ministerijos
3. Lietuvos Respublikos saugomų teritorijų valstybės kadastras, 2020 © Valstybinė saugomų teritorijų tarnyba prie Aplinkos ministerijos
4. Lietuvos geologijos tarnybos duomenys, 2020
5. UAB „Šilalės vandenys" duomenys, 2020

Atestato Nr.	UAB PLENTPROJEKTAS				ŠILALĖS RAJONO GERIAMOJO VANDENS TIEKIMO IR NUOTEKŲ TVARKYMO INFRASTRUKTŪROS PLĖTROS SPECIALIOJO PLANO KEITIMAS		
0027	TPV	A. Petruškevičius		2021	SPRENDINIAI Pakarčemis M 1:10 000		Laida
27613	PDV	V. Vasiliauskienė		2021			O
Etapas	Planavimo organizatorius: **Šilalės rajono savivaldybės administracijos direktorius** J. Basanavičiaus g. 2, Šilalė				0487-SPL	Lapas	Lapų
II						30	40

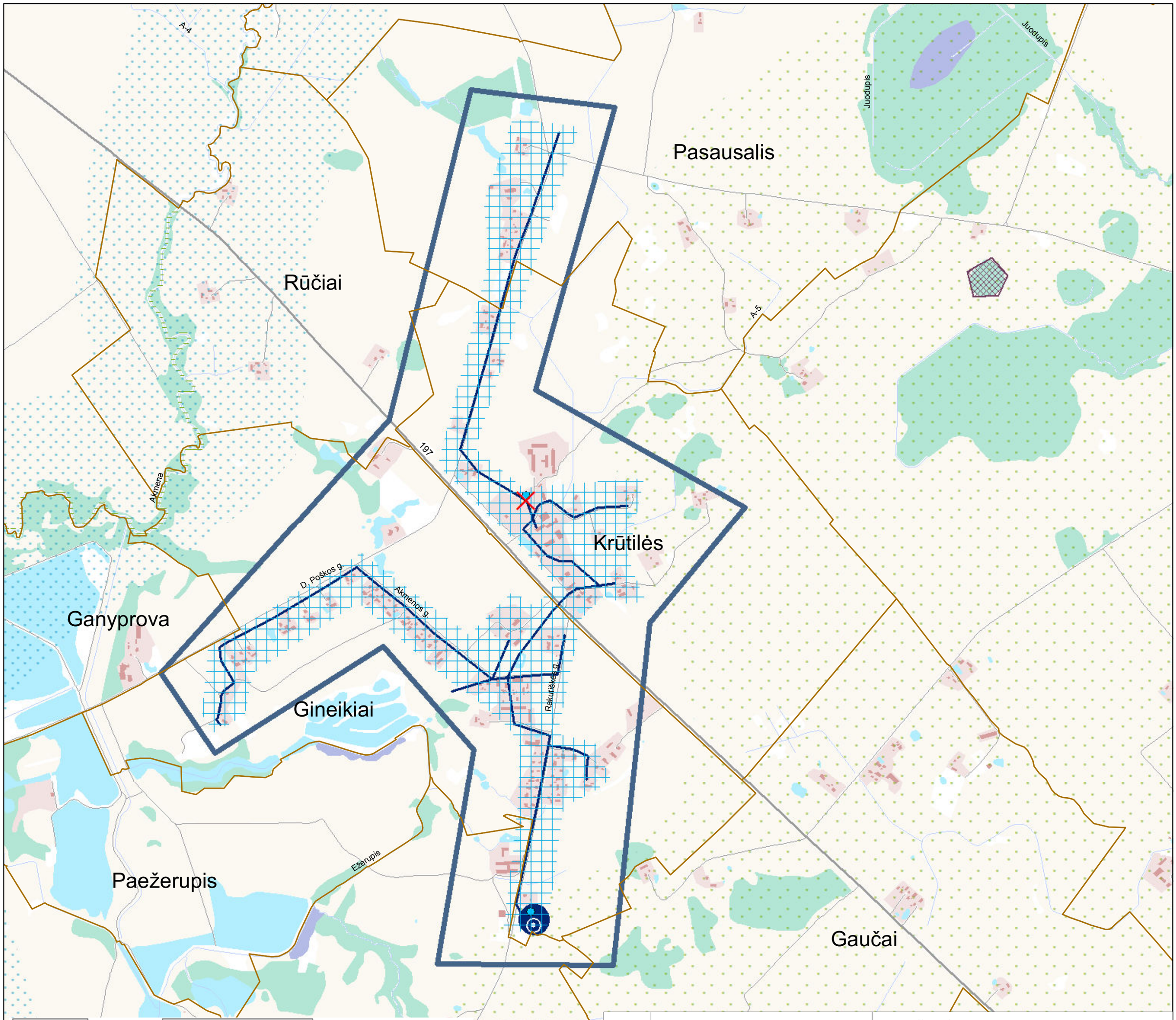

0 250 500 1.000 m

KARTOGRAFINIS PAGRINDAS:
1. Georeferencinio pagrindo kadastro erdvinių duomenų rinkinys GRPK, 2020 © Nacionalinė žemės tarnyba prie Žemės ūkio ministerijos

DUOMENŲ ŠALTINIAI:
1. Lietuvos Respublikos miškų valstybės kadastras, 2018 © Valstybinė miškų tarnyba
2. Kultūros vertybių registras, 2020 © Kultūros paveldo departamentas prie Kultūros ministerijos
3. Lietuvos Respublikos saugomų teritorijų valstybės kadastras, 2020 © Valstybinė saugomų teritorijų tarnyba prie Aplinkos ministerijos
4. Lietuvos geologijos tarnybos duomenys, 2020
5. UAB „Šilalės vandenys" duomenys, 2020

Atestato Nr.	UAB PLENTPROJEKTAS				ŠILALĖS RAJONO GERIAMOJO VANDENS TIEKIMO IR NUOTEKŲ TVARKYMO INFRASTRUKTŪROS PLĖTROS SPECIALIOJO PLANO KEITIMAS
0027	TPV	A. Petruškevičius		2021	SPRENDINIAI Gineikiai - Krūtlės M 1:10 000
27613	PDV	V. Vasiliauskienė		2021	
					Laida: O
Etapas: II	Planavimo organizatorius: **Šilalės rajono savivaldybės administracijos direktorius** J. Basanavičiaus g. 2, Šilalė				0487-SPL
					Lapas: 31 / Lapų: 40

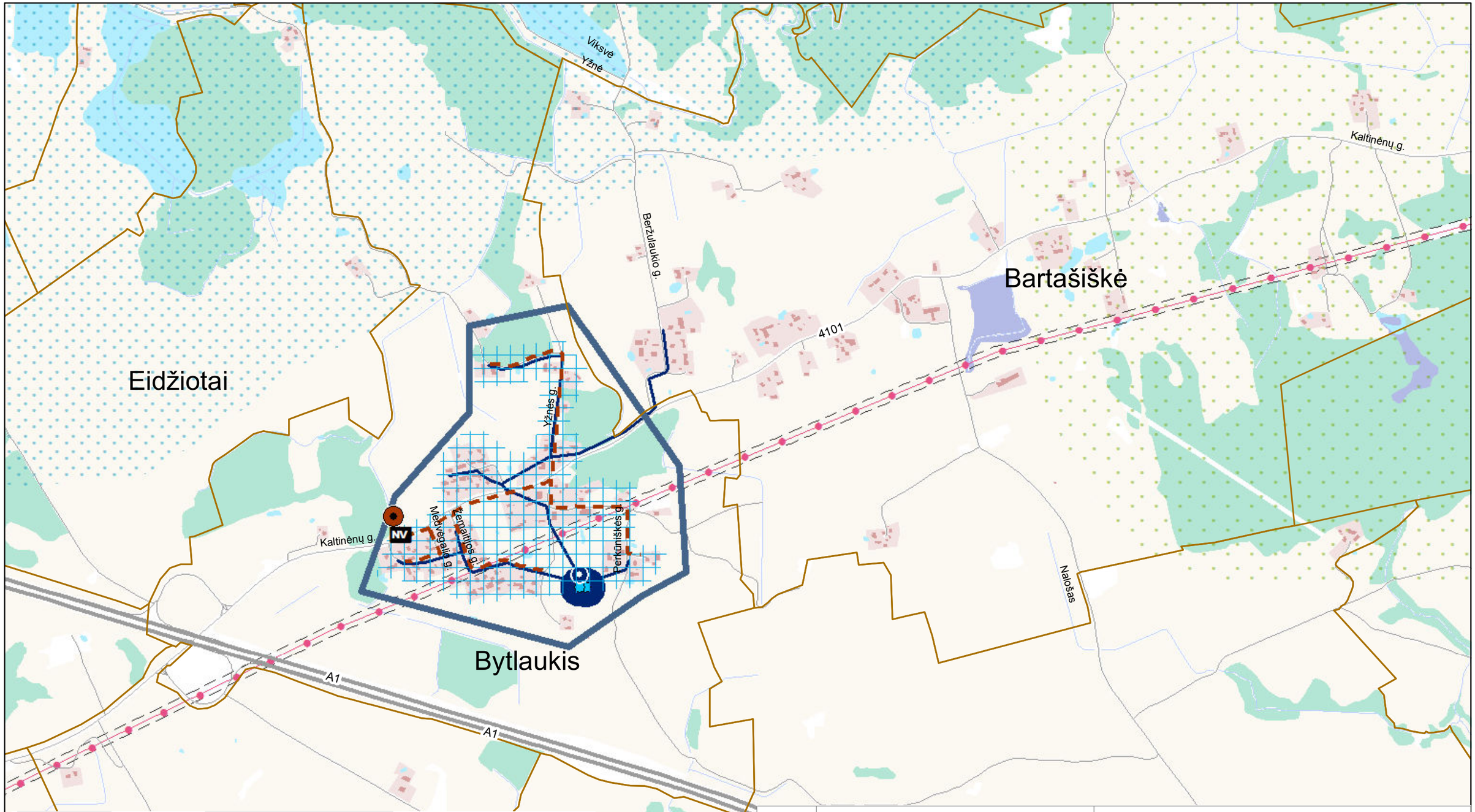

0 250 500 1.000 m

KARTOGRAFINIS PAGRINDAS:
1. Georeferencinio pagrindo kadastro erdvinių duomenų rinkinys GRPK, 2020 © Nacionalinė žemės tarnyba prie Žemės ūkio ministerijos

DUOMENŲ ŠALTINIAI:
1. Lietuvos Respublikos miškų valstybės kadastras, 2018 © Valstybinė miškų tarnyba
2. Kultūros vertybių registras, 2020 © Kultūros paveldo departamentas prie Kultūros ministerijos
3. Lietuvos Respublikos saugomų teritorijų valstybės kadastras, 2020 © Valstybinė saugomų teritorijų tarnyba prie Aplinkos ministerijos
4. Lietuvos geologijos tarnybos duomenys, 2020
5. UAB „Šilalės vandenys" duomenys, 2020

Atestato Nr.	UAB PLENTPROJEKTAS				ŠILALĖS RAJONO GERIAMOJO VANDENS TIEKIMO IR NUOTEKŲ TVARKYMO INFRASTRUKTŪROS PLĖTROS SPECIALIOJO PLANO KEITIMAS		
0027	TPV	A. Petruškevičius		2021	SPRENDINIAI Bytlaukis M 1:10 000		Laida
27613	PDV	V. Vasiliauskienė		2021			O
Etapas	Planavimo organizatorius: **Šilalės rajono savivaldybės administracijos direktorius** J. Basanavičiaus g. 2, Šilalė				0487-SPL	Lapas	Lapų
II						32	40

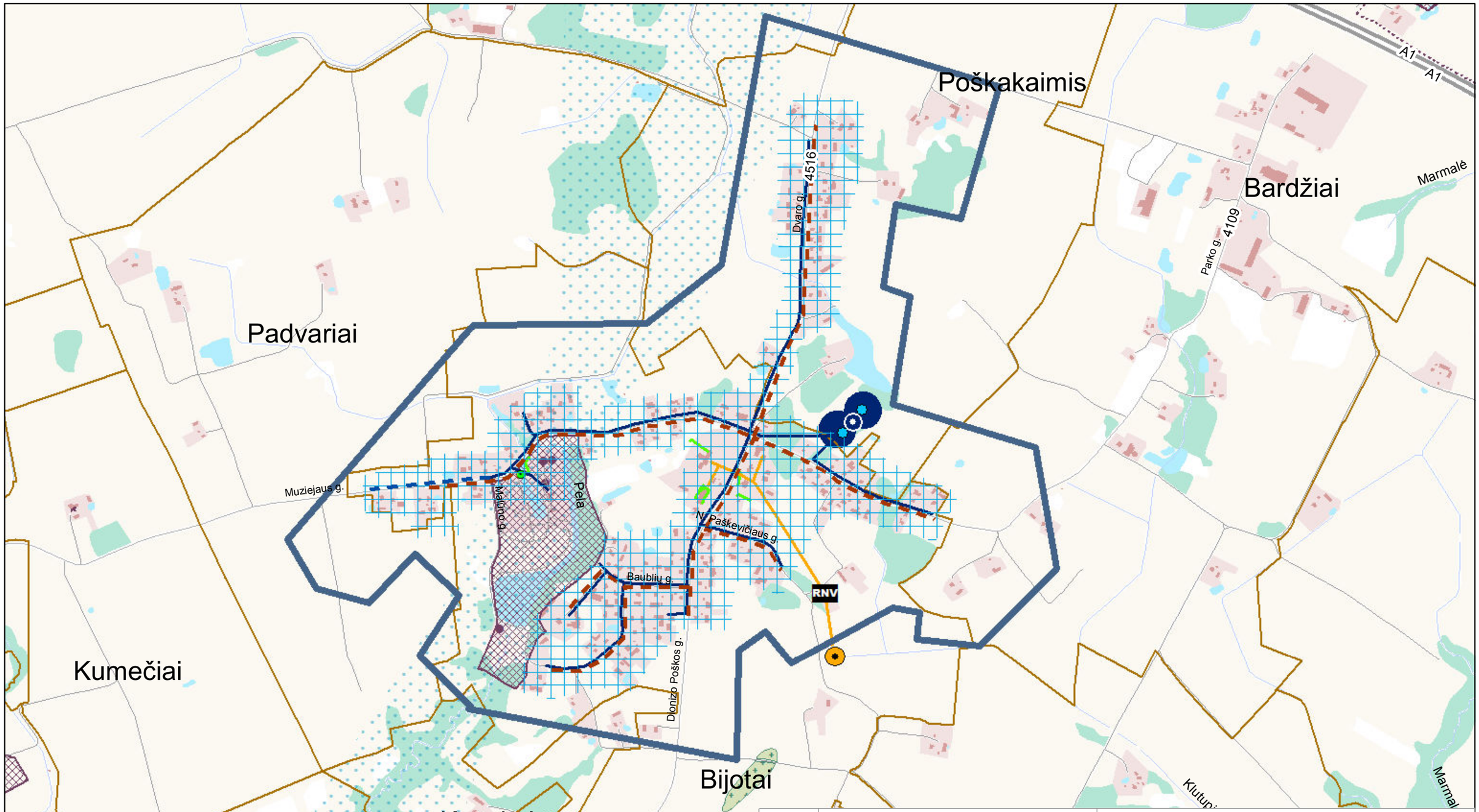

0 250 500 1.000 m

KARTOGRAFINIS PAGRINDAS:
1. Georeferencinio pagrindo kadastro erdvinių duomenų rinkinys GRPK, 2020 © Nacionalinė žemės tarnyba prie Žemės ūkio ministerijos

DUOMENŲ ŠALTINIAI:
1. Lietuvos Respublikos miškų valstybės kadastras, 2018 © Valstybinė miškų tarnyba
2. Kultūros vertybių registras, 2020 © Kultūros paveldo departamentas prie Kultūros ministerijos
3. Lietuvos Respublikos saugomų teritorijų valstybės kadastras, 2020 © Valstybinė saugomų teritorijų tarnyba prie Aplinkos ministerijos
4. Lietuvos geologijos tarnybos duomenys, 2020
5. UAB „Šilalės vandenys" duomenys, 2020

Atestato Nr.	UAB PLENTPROJEKTAS				**ŠILALĖS RAJONO GERIAMOJO VANDENS TIEKIMO IR NUOTEKŲ TVARKYMO INFRASTRUKTŪROS PLĖTROS SPECIALIOJO PLANO KEITIMAS**	
0027	TPV	A. Petruškevičius		2021	**SPRENDINIAI** Bijotai - Poškakaimis M 1:10 000	Laida
27613	PDV	V. Vasiliauskienė		2021		O
Etapas	Planavimo organizatorius: **Šilalės rajono savivaldybės administracijos direktorius** J. Basanavičiaus g. 2, Šilalė				0487-SPL	Lapas / Lapų
II						33 / 40

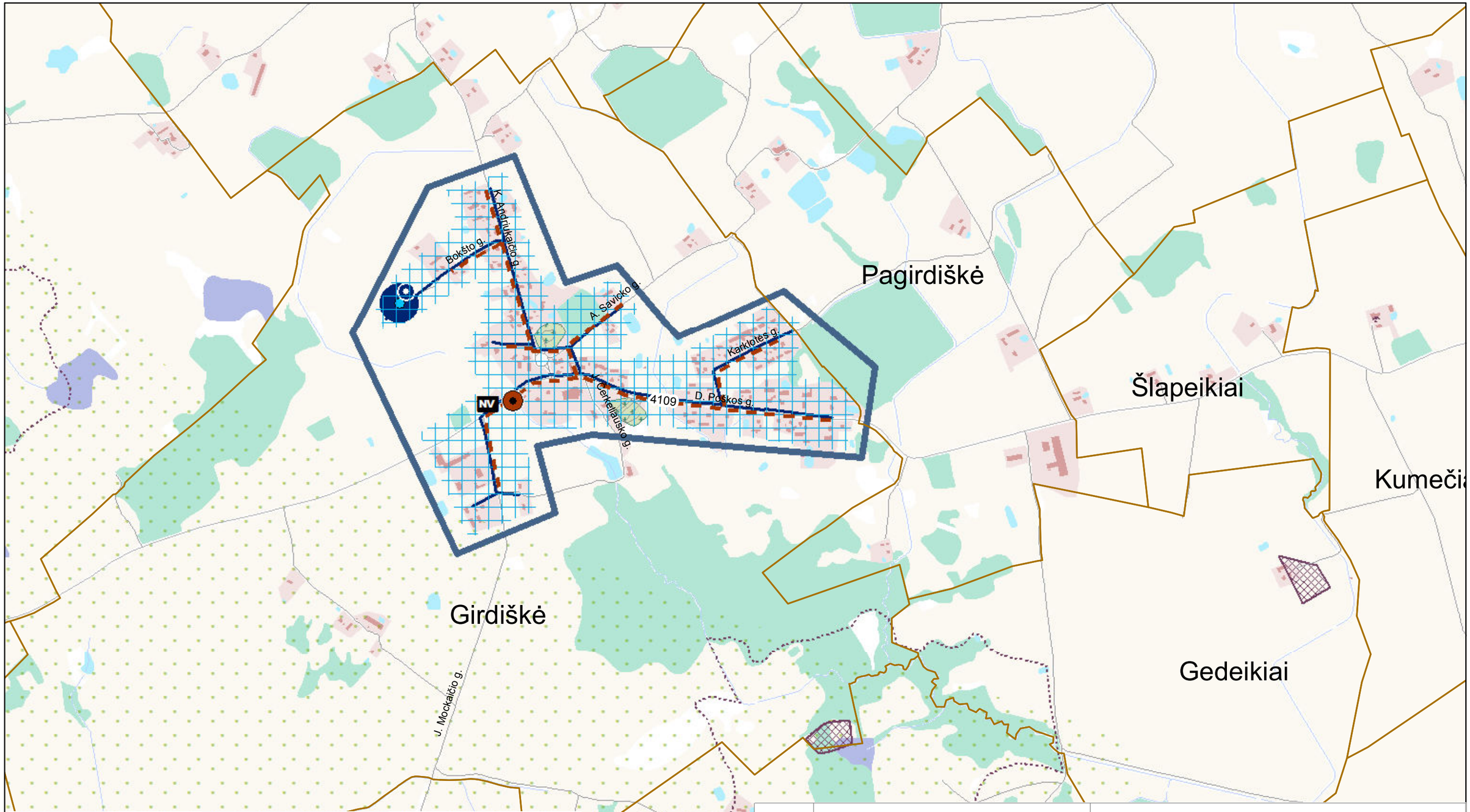

KARTOGRAFINIS PAGRINDAS:
1. Georeferencinio pagrindo kadastro erdvinių duomenų rinkinys GRPK, 2020 © Nacionalinė žemės tarnyba prie Žemės ūkio ministerijos

DUOMENŲ ŠALTINIAI:
1. Lietuvos Respublikos miškų valstybės kadastras, 2018 © Valstybinė miškų tarnyba
2. Kultūros vertybių registras, 2020 © Kultūros paveldo departamentas prie Kultūros ministerijos
3. Lietuvos Respublikos saugomų teritorijų valstybės kadastras, 2020 © Valstybinė saugomų teritorijų tarnyba prie Aplinkos ministerijos
4. Lietuvos geologijos tarnybos duomenys, 2020
5. UAB „Šilalės vandenys" duomenys, 2020

Atestato Nr.	UAB PLENTPROJEKTAS				ŠILALĖS RAJONO GERIAMOJO VANDENS TIEKIMO IR NUOTEKŲ TVARKYMO INFRASTRUKTŪROS PLĖTROS SPECIALIOJO PLANO KEITIMAS
0027	TPV	A. Petruškevičius		2021	SPRENDINIAI Girdiškė M 1:10 000
27613	PDV	V. Vasiliauskienė		2021	Laida: O
Etapas: II	Planavimo organizatorius: **Šilalės rajono savivaldybės administracijos direktorius** J. Basanavičiaus g. 2, Šilalė				0487-SPL
					Lapas: 34 / Lapų: 40

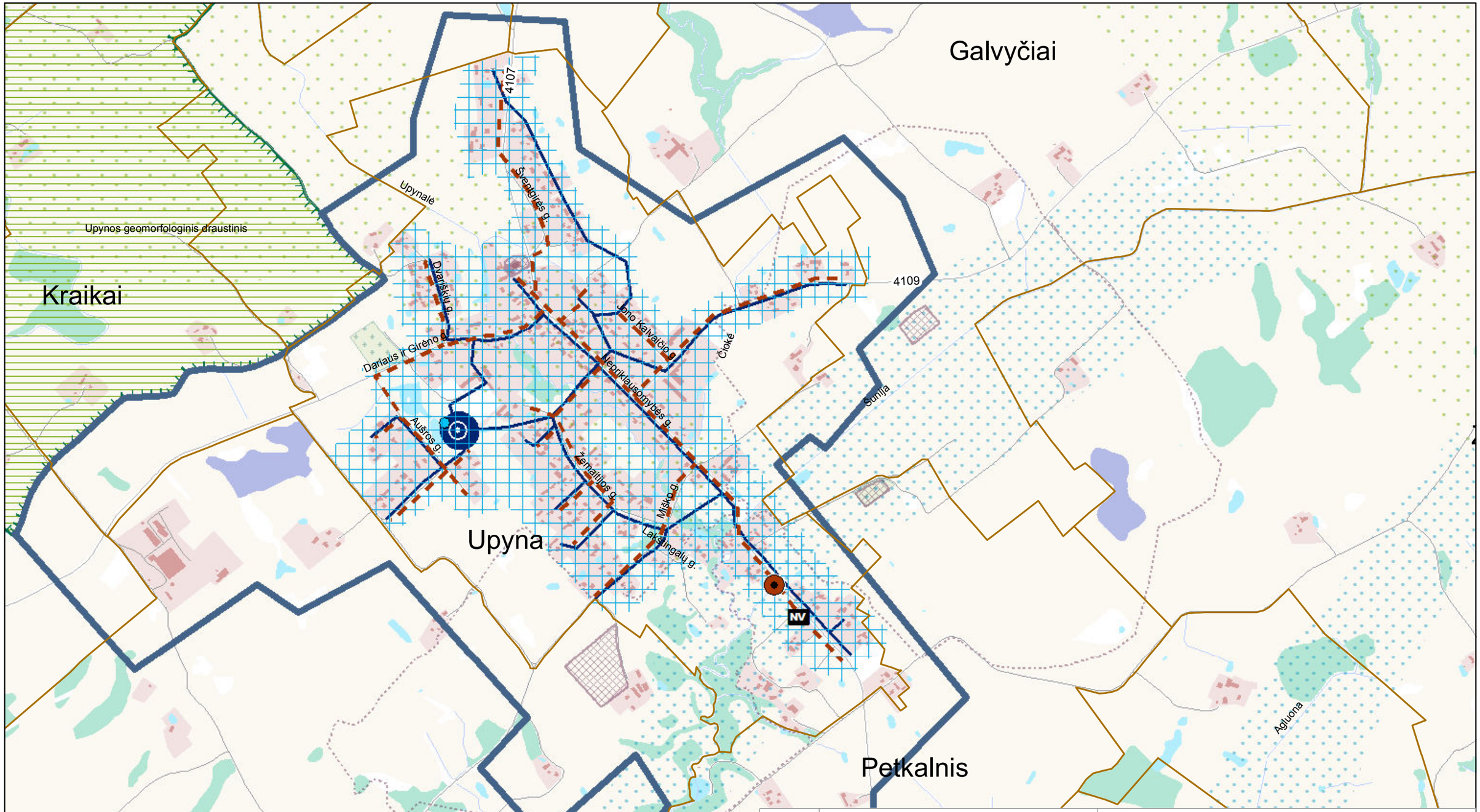

KARTOGRAFINIS PAGRINDAS:
1. Georeferencinio pagrindo kadastro erdvinių duomenų rinkinys GRPK, 2020 © Nacionalinė žemės tarnyba prie Žemės ūkio ministerijos

DUOMENŲ ŠALTINIAI:
1. Lietuvos Respublikos miškų valstybės kadastras, 2018 © Valstybinė miškų tarnyba
2. Kultūros vertybių registras, 2020 © Kultūros paveldo departamentas prie Kultūros ministerijos
3. Lietuvos Respublikos saugomų teritorijų valstybės kadastras, 2020 © Valstybinė saugomų teritorijų tarnyba prie Aplinkos ministerijos
4. Lietuvos geologijos tarnybos duomenys, 2020
5. UAB „Šilalės vandenys" duomenys, 2020

Atestato Nr.	UAB PLENTPROJEKTAS				**ŠILALĖS RAJONO GERIAMOJO VANDENS TIEKIMO IR NUOTEKŲ TVARKYMO INFRASTRUKTŪROS PLĖTROS SPECIALIOJO PLANO KEITIMAS**	
0027	TPV	A. Petruškevičius		2021	**SPRENDINIAI** Upyna M 1:10 000	Laida
27613	PDV	V. Vasiliauskienė		2021		
						O
Etapas	Planavimo organizatorius: **Šilalės rajono savivaldybės administracijos direktorius** J. Basanavičiaus g. 2, Šilalė				0487-SPL	Lapas / Lapų
II						35 / 40

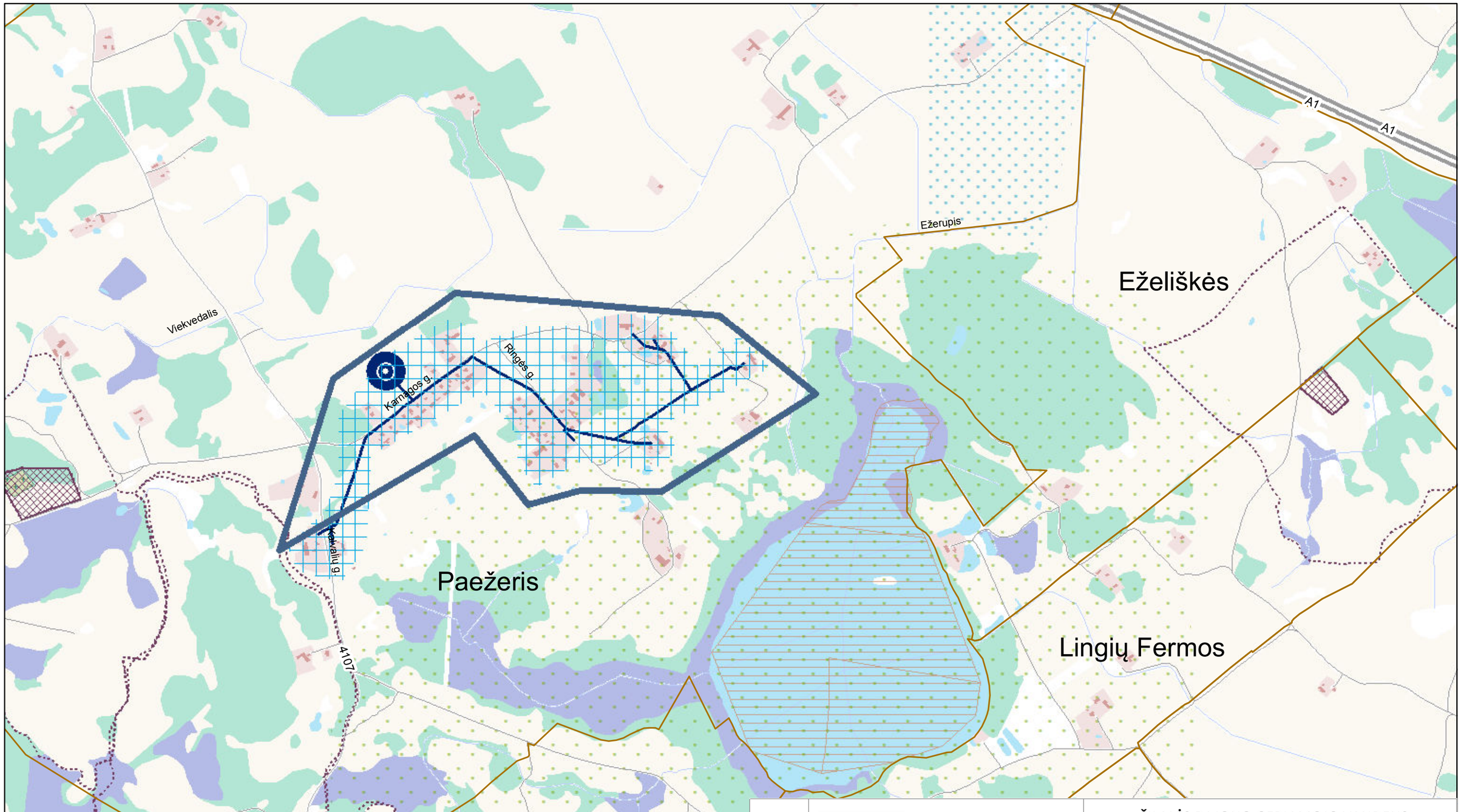

0 250 500 1.000 m

KARTOGRAFINIS PAGRINDAS:
1. Georeferencinio pagrindo kadastro erdvinių duomenų rinkinys GRPK, 2020 © Nacionalinė žemės tarnyba prie Žemės ūkio ministerijos

DUOMENŲ ŠALTINIAI:
1. Lietuvos Respublikos miškų valstybės kadastras, 2018 © Valstybinė miškų tarnyba
2. Kultūros vertybių registras, 2020 © Kultūros paveldo departamentas prie Kultūros ministerijos
3. Lietuvos Respublikos saugomų teritorijų valstybės kadastras, 2020 © Valstybinė saugomų teritorijų tarnyba prie Aplinkos ministerijos
4. Lietuvos geologijos tarnybos duomenys, 2020
5. UAB „Šilalės vandenys" duomenys, 2020

Atestato Nr.	UAB PLENTPROJEKTAS				ŠILALĖS RAJONO GERIAMOJO VANDENS TIEKIMO IR NUOTEKŲ TVARKYMO INFRASTRUKTŪROS PLĖTROS SPECIALIOJO PLANO KEITIMAS	
0027	TPV	A. Petruškevičius		2021	SPRENDINIAI Paežeris M 1:10000	Laida
27613	PDV	V. Vasiliauskienė		2021		O
Etapas	Planavimo organizatorius: **Šilalės rajono savivaldybės administracijos direktorius** J. Basanavičiaus g. 2, Šilalė				0487-SPL	Lapas / Lapų
II						36 / 40

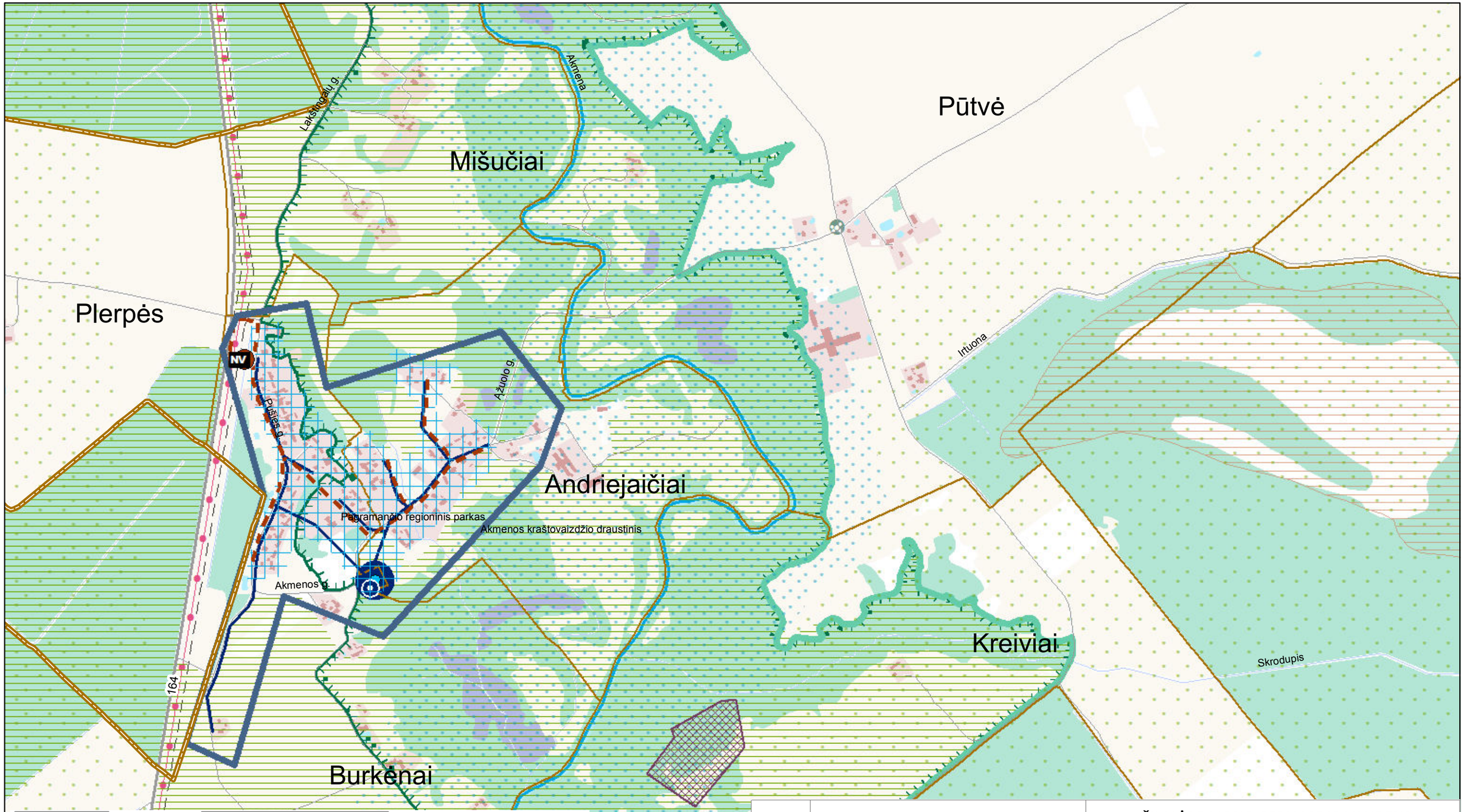

0 250 500 1.000 m

KARTOGRAFINIS PAGRINDAS:

1. Georeferencinio pagrindo kadastro erdvinių duomenų rinkinys GRPK, 2020 © Nacionalinė žemės tarnyba prie Žemės ūkio ministerijos

DUOMENŲ ŠALTINIAI:

1. Lietuvos Respublikos miškų valstybės kadastras, 2018 © Valstybinė miškų tarnyba
2. Kultūros vertybių registras, 2020 © Kultūros paveldo departamentas prie Kultūros ministerijos
3. Lietuvos Respublikos saugomų teritorijų valstybės kadastras, 2020 © Valstybinė saugomų teritorijų tarnyba prie Aplinkos ministerijos
4. Lietuvos geologijos tarnybos duomenys, 2020
5. UAB „Šilalės vandenys" duomenys, 2020

Atestato Nr.	UAB PLENTPROJEKTAS				**ŠILALĖS RAJONO GERIAMOJO VANDENS TIEKIMO IR NUOTEKŲ TVARKYMO INFRASTRUKTŪROS PLĖTROS SPECIALIOJO PLANO KEITIMAS**	
0027	TPV	A. Petruškevičius		2021	**SPRENDINIAI** Burkėnai - Andriejaičiai M 1:10 000	Laida
27613	PDV	V. Vasiliauskienė		2021		O
Etapas	Planavimo organizatorius: **Šilalės rajono savivaldybės administracijos direktorius** J. Basanavičiaus g. 2, Šilalė				0487-SPL	Lapas / Lapų
II						37 / 40

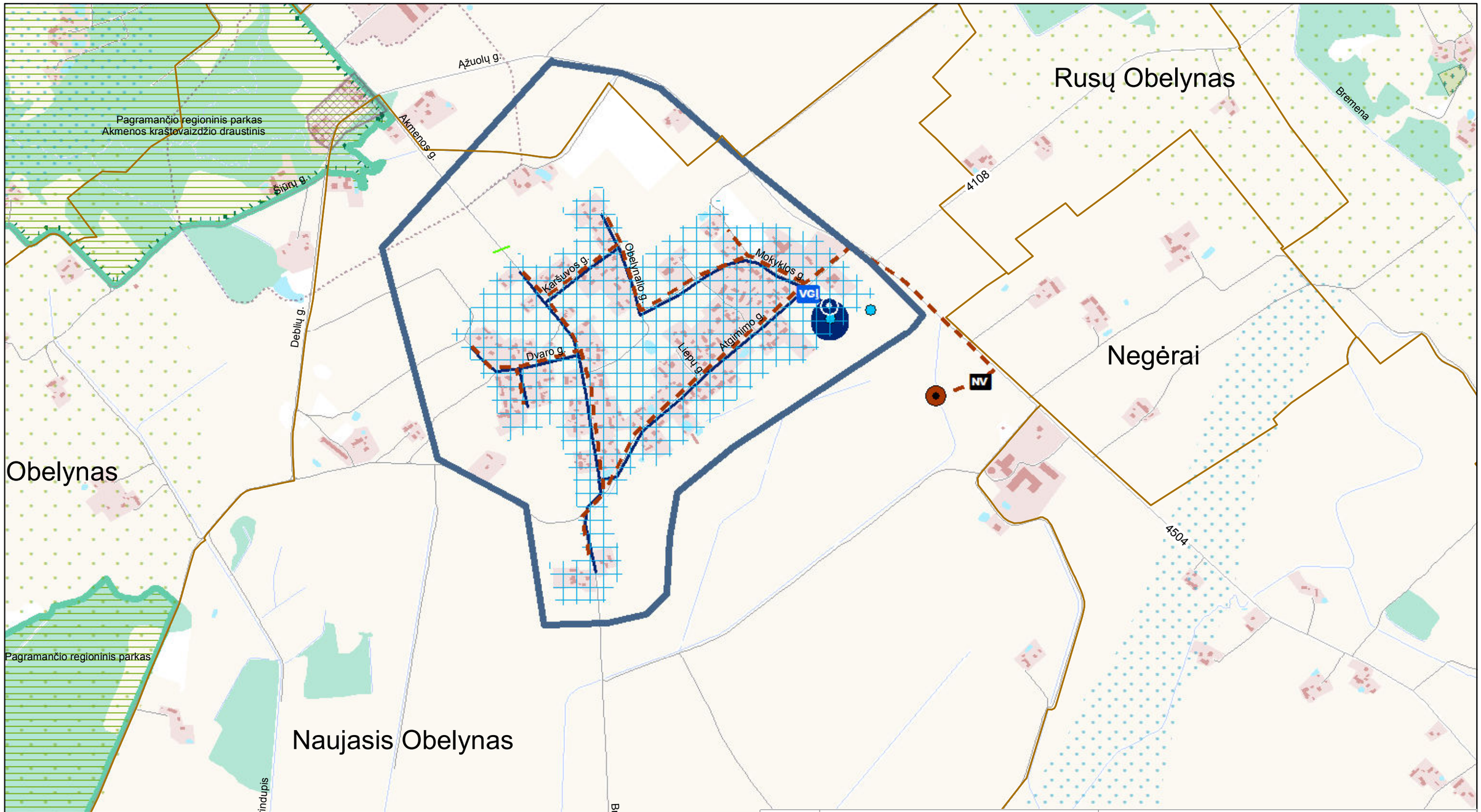

KARTOGRAFINIS PAGRINDAS:
1. Georeferencinio pagrindo kadastro erdvinių duomenų rinkinys GRPK, 2020 © Nacionalinė žemės tarnyba prie Žemės ūkio ministerijos

DUOMENŲ ŠALTINIAI:
1. Lietuvos Respublikos miškų valstybės kadastras, 2018 © Valstybinė miškų tarnyba
2. Kultūros vertybių registras, 2020 © Kultūros paveldo departamentas prie Kultūros ministerijos
3. Lietuvos Respublikos saugomų teritorijų valstybės kadastras, 2020 © Valstybinė saugomų teritorijų tarnyba prie Aplinkos ministerijos
4. Lietuvos geologijos tarnybos duomenys, 2020
5. UAB „Šilalės vandenys" duomenys, 2020

Atestato Nr.	UAB PLENTPROJEKTAS				ŠILALĖS RAJONO GERIAMOJO VANDENS TIEKIMO IR NUOTEKŲ TVARKYMO INFRASTRUKTŪROS PLĖTROS SPECIALIOJO PLANO KEITIMAS		
0027	TPV	A. Petruškevičius		2021	SPRENDINIAI Naujasis Obelynas M 1:10 000		Laida
27613	PDV	V. Vasiliauskienė		2021			O
Etapas	Planavimo organizatorius: **Šilalės rajono savivaldybės administracijos direktorius** J. Basanavičiaus g. 2, Šilalė				0487-SPL	Lapas	Lapų
II						38	40

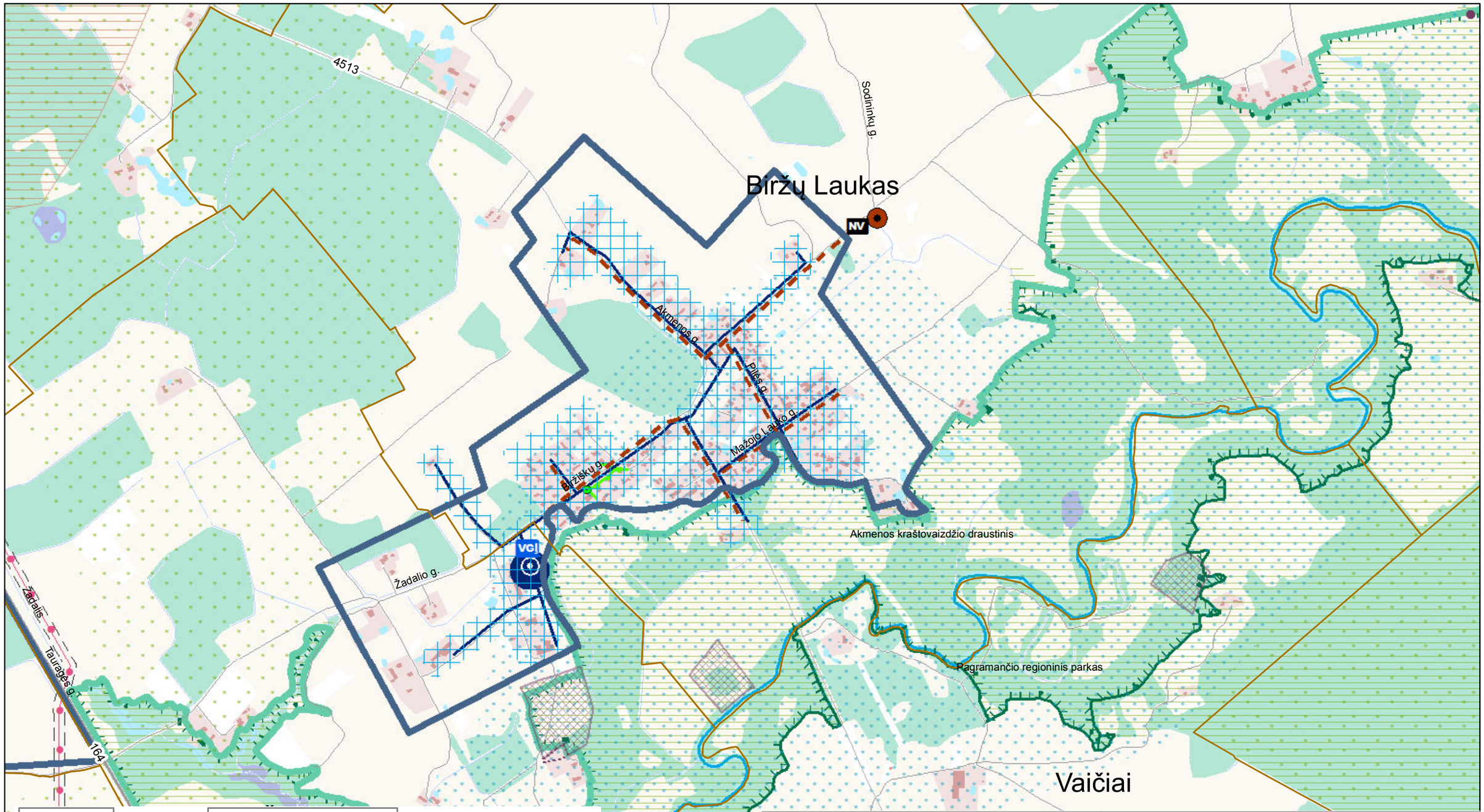

0 250 500 1.000 m

KARTOGRAFINIS PAGRINDAS:

1. Georeferencinio pagrindo kadastro erdvinių duomenų rinkinys GRPK, 2020 © Nacionalinė žemės tarnyba prie Žemės ūkio ministerijos

DUOMENŲ ŠALTINIAI:

1. Lietuvos Respublikos miškų valstybės kadastras, 2018 © Valstybinė miškų tarnyba
2. Kultūros vertybių registras, 2020 © Kultūros paveldo departamentas prie Kultūros ministerijos
3. Lietuvos Respublikos saugomų teritorijų valstybės kadastras, 2020 © Valstybinė saugomų teritorijų tarnyba prie Aplinkos ministerijos
4. Lietuvos geologijos tarnybos duomenys, 2020
5. UAB „Šilalės vandenys" duomenys, 2020

Atestato Nr.	UAB PLENTPROJEKTAS				ŠILALĖS RAJONO GERIAMOJO VANDENS TIEKIMO IR NUOTEKŲ TVARKYMO INFRASTRUKTŪROS PLĖTROS SPECIALIOJO PLANO KEITIMAS	
0027	TPV	A. Petruškevičius		2021	SPRENDINIAI Biržų laukas M 1:10 000	Laida
27613	PDV	V. Vasiliauskienė		2021		O
Etapas	Planavimo organizatorius: Šilalės rajono savivaldybės administracijos direktorius J. Basanavičiaus g. 2, Šilalė				0487-SPL	Lapas / Lapų
II						39 / 40

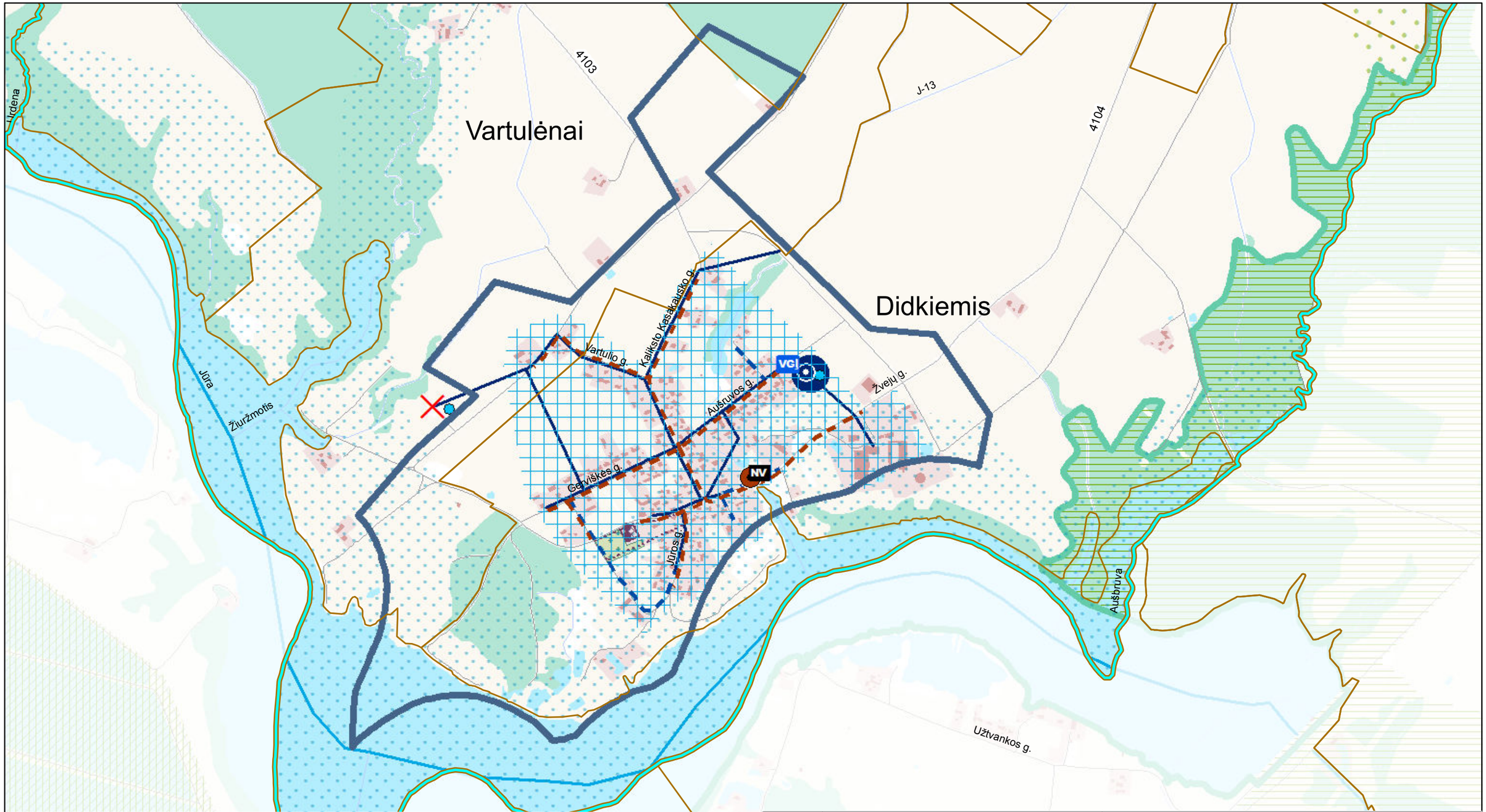

KARTOGRAFINIS PAGRINDAS:

1. Georeferencinio pagrindo kadastro erdvinių duomenų rinkinys GRPK, 2020 © Nacionalinė žemės tarnyba prie Žemės ūkio ministerijos

DUOMENŲ ŠALTINIAI:

1. Lietuvos Respublikos miškų valstybės kadastras, 2018 © Valstybinė miškų tarnyba
2. Kultūros vertybių registras, 2020 © Kultūros paveldo departamentas prie Kultūros ministerijos
3. Lietuvos Respublikos saugomų teritorijų valstybės kadastras, 2020 © Valstybinė saugomų teritorijų tarnyba prie Aplinkos ministerijos
4. Lietuvos geologijos tarnybos duomenys, 2020
5. UAB „Šilalės vandenys" duomenys, 2020

Atestato Nr.	UAB PLENTPROJEKTAS				ŠILALĖS RAJONO GERIAMOJO VANDENS TIEKIMO IR NUOTEKŲ TVARKYMO INFRASTRUKTŪROS PLĖTROS SPECIALIOJO PLANO KEITIMAS		
0027	TPV	A. Petruškevičius		2021	SPRENDINIAI Didkiemis - Vartulėnai M 1:10 000		Laida
27613	PDV	V. Vasiliauskienė		2021			O
Etapas	Planavimo organizatorius: **Šilalės rajono savivaldybės administracijos direktorius** J. Basanavičiaus g. 2, Šilalė				0487-SPL	Lapas	Lapų
II						40	40

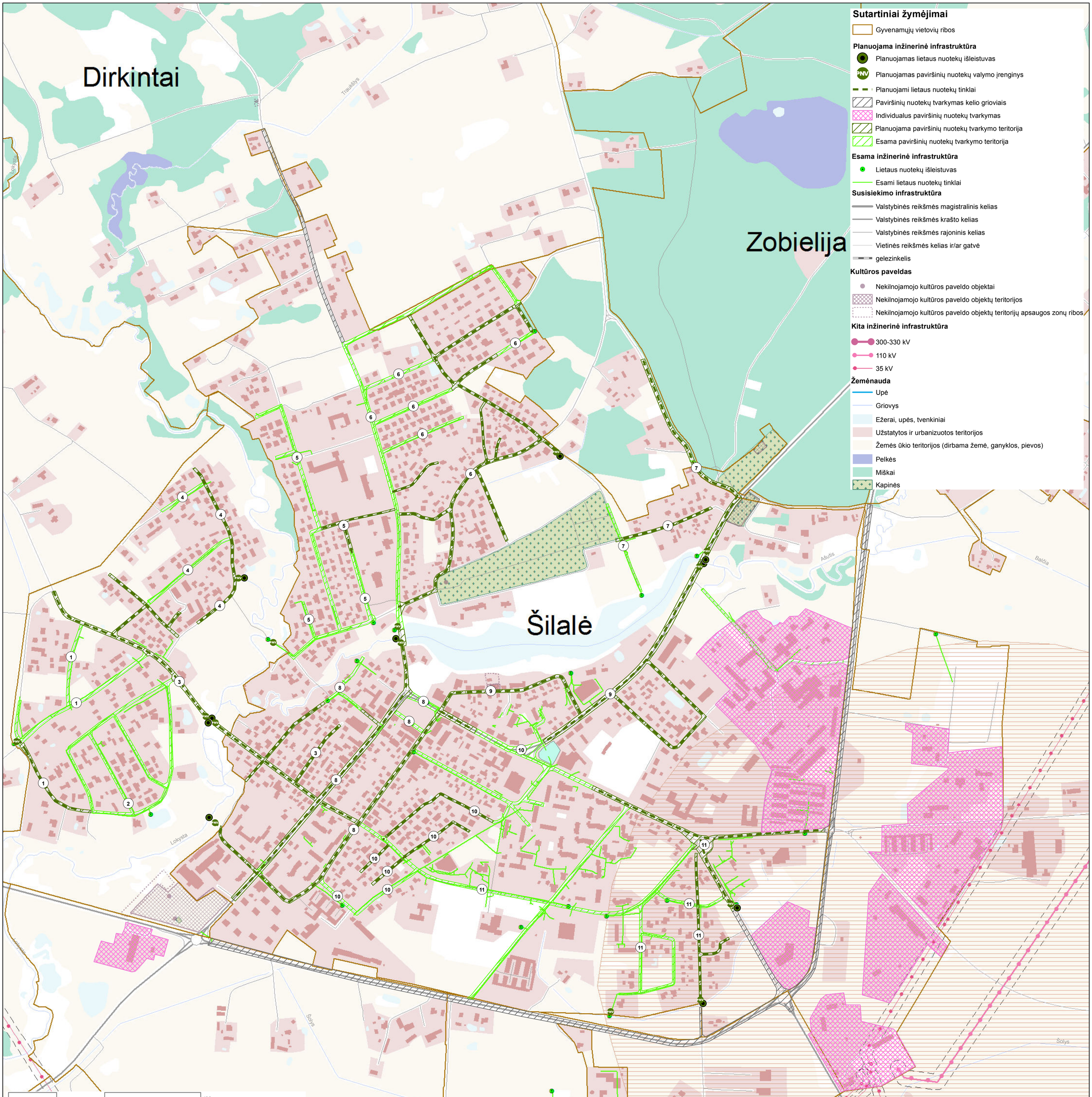

KARTOGRAFINIS PAGRINDAS:
1. Georeferencinio pagrindo kadastro erdvinių duomenų rinkinys GRPK, 2020 © Nacionalinė žemės tarnyba prie Žemės ūkio ministerijos

DUOMENŲ ŠALTINIAI:
1. Lietuvos Respublikos miškų valstybės kadastras, 2018 © Valstybinė miškų tarnyba
2. Kultūros vertybių registras, 2020 © Kultūros paveldo departamentas prie Kultūros ministerijos
3. Lietuvos Respublikos saugomų teritorijų valstybės kadastras, 2020 © Valstybinė saugomų teritorijų tarnyba prie Aplinkos ministerijos
4. Lietuvos geologijos tarnybos duomenys, 2020
5. UAB „Šilalės vandenys" duomenys, 2020

Atestato Nr.	UAB PLENTPROJEKTAS			
0027	TPV	A. Petruškevičius		2021
27613	PDV	V. Vasiliauskienė		2021
Etapas: II	Planavimo organizatorius: **Šilalės rajono savivaldybės administracijos direktorius** J. Basanavičiaus g. 2, Šilalė			

ŠILALĖS RAJONO GERIAMOJO VANDENS TIEKIMO IR NUOTEKŲ TVARKYMO INFRASTRUKTŪROS PLĖTROS SPECIALIOJO PLANO KEITIMAS

SPRENDINIAI
ŠILALĖS MIESTO PAVIRŠINIŲ NUOTEKŲ SPRENDINIAI
M 1:5000

Laida: O

0487-SPL

Lapas: 1 | Lapų: 4

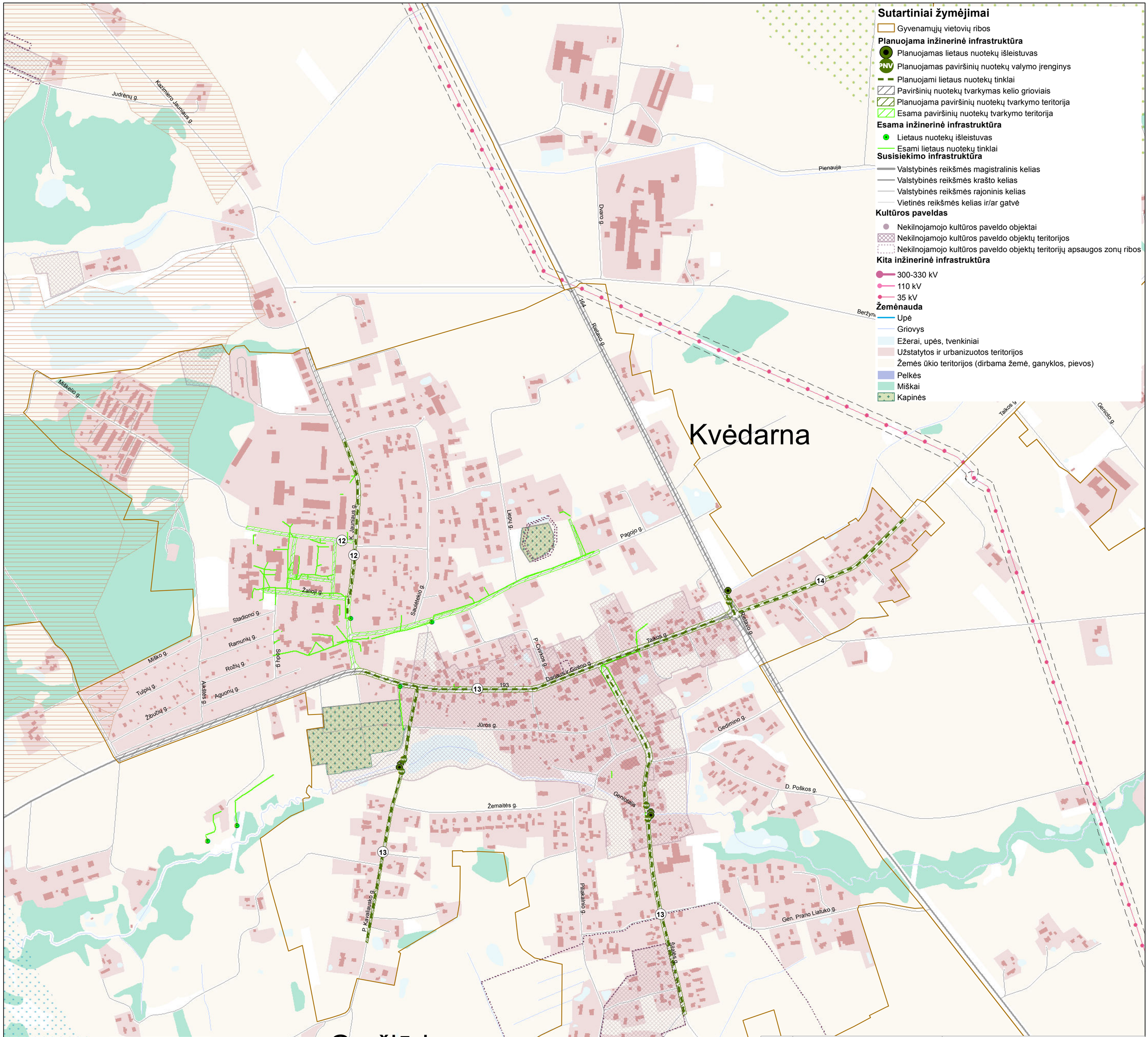

Sutartiniai žymėjimai

Gyvenamųjų vietovių ribos

Planuojama inžinerinė infrastruktūra

- Planuojamas lietaus nuotekų išleistuvas
- Planuojamas paviršinių nuotekų valymo įrenginys
- Planuojami lietaus nuotekų tinklai
- Paviršinių nuotekų tvarkymas kelio grioviais
- Planuojama paviršinių nuotekų tvarkymo teritorija
- Esama paviršinių nuotekų tvarkymo teritorija

Esama inžinerinė infrastruktūra

- Lietaus nuotekų išleistuvas
- Esami lietaus nuotekų tinklai

Susisiekimo infrastruktūra

- Valstybinės reikšmės magistralinis kelias
- Valstybinės reikšmės krašto kelias
- Valstybinės reikšmės rajoninis kelias
- Vietinės reikšmės kelias ir/ar gatvė

Kultūros paveldas

- Nekilnojamojo kultūros paveldo objektai
- Nekilnojamojo kultūros paveldo objektų teritorijos
- Nekilnojamojo kultūros paveldo objektų teritorijų apsaugos zonų ribos

Kita inžinerinė infrastruktūra

- 300-330 kV
- 110 kV
- 35 kV

Žemėnauda

- Upė
- Griovys
- Ežerai, upės, tvenkiniai
- Užstatytos ir urbanizuotos teritorijos
- Žemės ūkio teritorijos (dirbama žemė, ganyklos, pievos)
- Pelkės
- Miškai
- Kapinės

0 125 250 500 m

KARTOGRAFINIS PAGRINDAS:

1. Georeferencinio pagrindo kadastro erdvinių duomenų rinkinys GRPK, 2020 © Nacionalinė žemės tarnyba prie Žemės ūkio ministerijos

DUOMENŲ ŠALTINIAI:

1. Lietuvos Respublikos miškų valstybės kadastras, 2018 © Valstybinė miškų tarnyba
2. Kultūros vertybių registras, 2020 © Kultūros paveldo departamentas prie Kultūros ministerijos
3. Lietuvos Respublikos saugomų teritorijų valstybės kadastras, 2020 © Valstybinė saugomų teritorijų tarnyba prie Aplinkos ministerijos
4. Lietuvos geologijos tarnybos duomenys, 2020
5. UAB „Šilalės vandenys" duomenys, 2020

Atestato Nr.	UAB PLENTPROJEKTAS			**ŠILALĖS RAJONO GERIAMOJO VANDENS TIEKIMO IR NUOTEKŲ TVARKYMO INFRASTRUKTŪROS PLĖTROS SPECIALIOJO PLANO KEITIMAS**
0027	TPV	A. Petruškevičius	2021	**SPRENDINIAI** KVĖDARNOS MSTL. PAVIRŠINIŲ NUOTEKŲ SPRENDINIAI M 1:5 000 — Laida O
27613	PDV	V. Vasiliauskienė	2021	
Etapas II	Planavimo organizatorius: **Šilalės rajono savivaldybės administracijos direktorius** J. Basanavičiaus g. 2, Šilalė			0487-SPL — Lapas 2 / Lapų 4

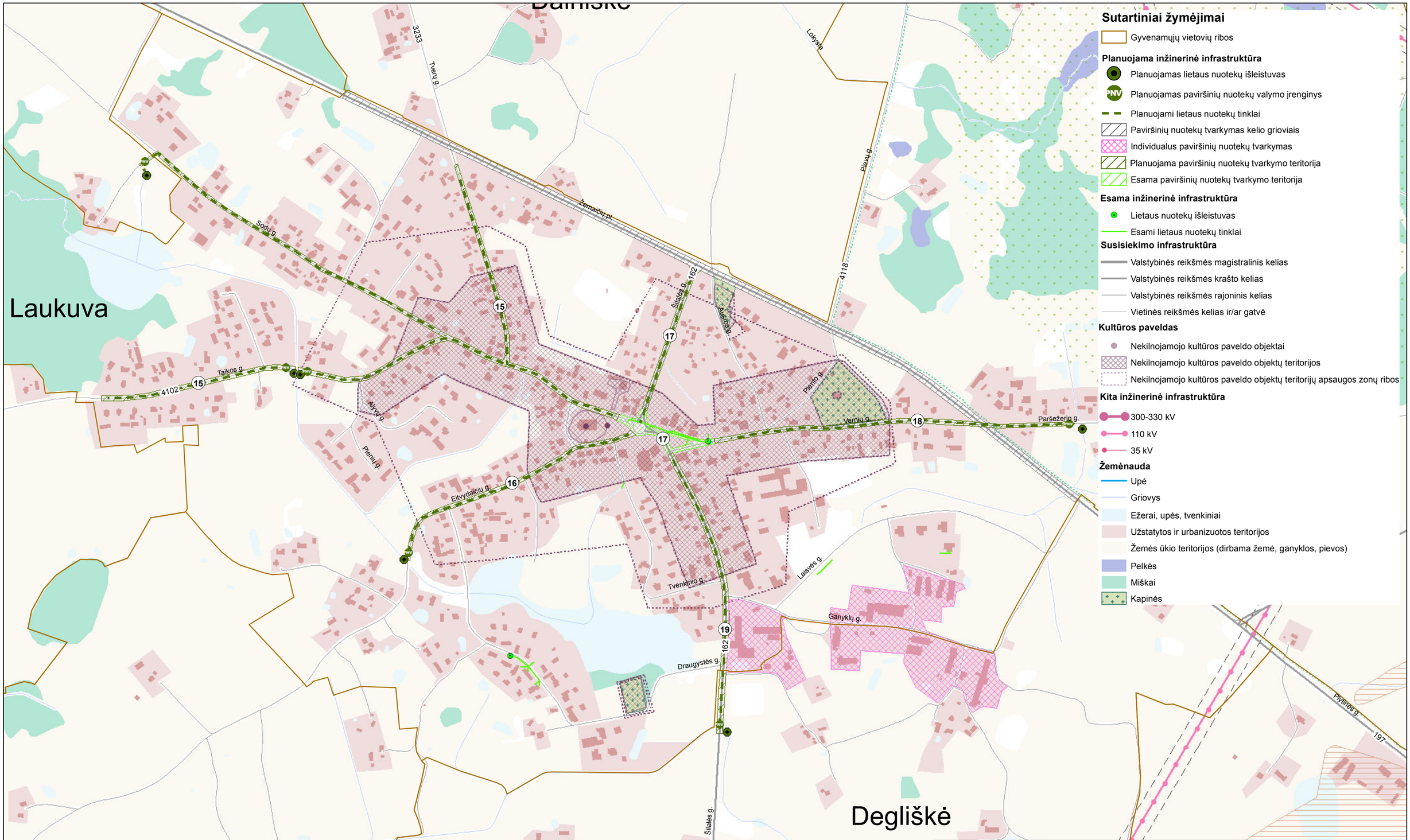

Sutartiniai žymėjimai

- Gyvenamųjų vietovių ribos

Planuojama inžinerinė infrastruktūra

- Planuojamas lietaus nuotekų išleistuvas
- Planuojamas paviršinių nuotekų valymo įrenginys
- Planuojami lietaus nuotekų tinklai
- Paviršinių nuotekų tvarkymas kelio grioviais
- Individualus paviršinių nuotekų tvarkymas
- Planuojama paviršinių nuotekų tvarkymo teritorija
- Esama paviršinių nuotekų tvarkymo teritorija

Esama inžinerinė infrastruktūra

- Lietaus nuotekų išleistuvas
- Esami lietaus nuotekų tinklai

Susisiekimo infrastruktūra

- Valstybinės reikšmės magistralinis kelias
- Valstybinės reikšmės krašto kelias
- Valstybinės reikšmės rajoninis kelias
- Vietinės reikšmės kelias ir/ar gatvė

Kultūros paveldas

- Nekilnojamojo kultūros paveldo objektai
- Nekilnojamojo kultūros paveldo objektų teritorijos
- Nekilnojamojo kultūros paveldo objektų teritorijų apsaugos zonų ribos

Kita inžinerinė infrastruktūra

- 300-330 kV
- 110 kV
- 35 kV

Žeménauda

- Upė
- Griovys
- Ežerai, upės, tvenkiniai
- Užstatytos ir urbanizuotos teritorijos
- Žemės ūkio teritorijos (dirbama žemė, ganyklos, pievos)
- Pelkės
- Miškai
- Kapinės

0 125 250 500 m

KARTOGRAFINIS PAGRINDAS:

1. Georeferencinio pagrindo kadastro erdvinių duomenų rinkinys GRPK, 2020 © Nacionalinė žemės tarnyba prie Žemės ūkio ministerijos

DUOMENŲ ŠALTINIAI:

1. Lietuvos Respublikos miškų valstybės kadastras, 2018 © Valstybinė miškų tarnyba
2. Kultūros vertybių registras, 2020 © Kultūros paveldo departamentas prie Kultūros ministerijos
3. Lietuvos Respublikos saugomų teritorijų valstybės kadastras, 2020 © Valstybinė saugomų teritorijų tarnyba prie Aplinkos ministerijos
4. Lietuvos geologijos tarnybos duomenys, 2020
5. UAB „Šilalės vandenys" duomenys, 2020

Atestato Nr.	UAB PLENTPROJEKTAS				**ŠILALĖS RAJONO GERIAMOJO VANDENS TIEKIMO IR NUOTEKŲ TVARKYMO INFRASTRUKTŪROS PLĖTROS SPECIALIOJO PLANO KEITIMAS**	
0027	TPV	A. Petruškevičius		2021	**SPRENDINIAI** LAUKUVOS MSTL. PAVIRŠINIŲ NUOTEKŲ SPRENDINIAI M 1:5 000	Laida
27613	PDV	V. Vasiliauskienė		2021		O
Etapas	Planavimo organizatorius: **Šilalės rajono savivaldybės administracijos direktorius** J. Basanavičiaus g. 2, Šilalė				0487-SPL	Lapas / Lapų
II						3 / 4

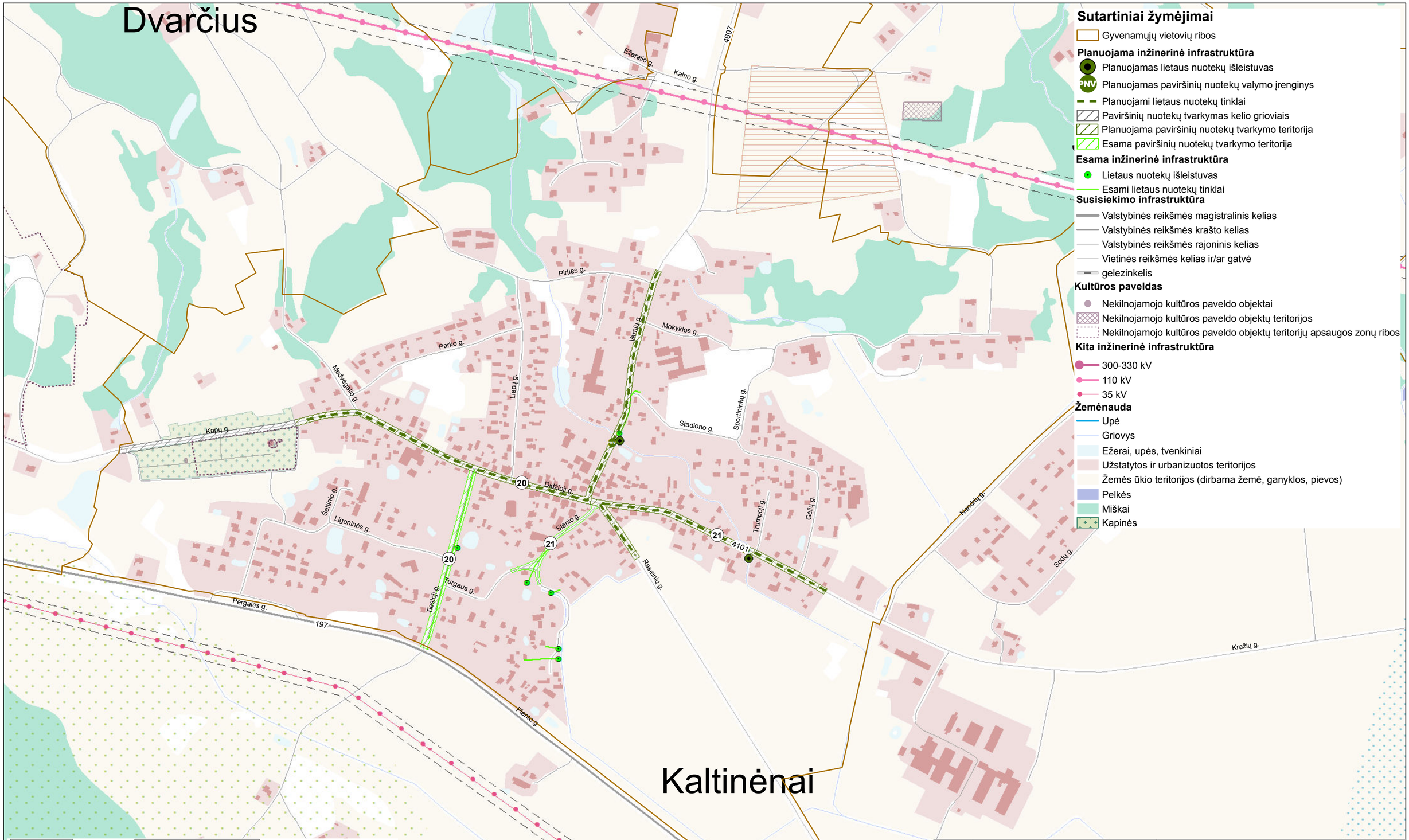

Sutartiniai žymėjimai

Gyvenamųjų vietovių ribos

Planuojama inžinerinė infrastruktūra

- Planuojamas lietaus nuotekų išleistuvas
- PNV Planuojamas paviršinių nuotekų valymo įrenginys
- Planuojami lietaus nuotekų tinklai
- Paviršinių nuotekų tvarkymas kelio grioviais
- Planuojama paviršinių nuotekų tvarkymo teritorija
- Esama paviršinių nuotekų tvarkymo teritorija

Esama inžinerinė infrastruktūra

- Lietaus nuotekų išleistuvas
- Esami lietaus nuotekų tinklai

Susisiekimo infrastruktūra

- Valstybinės reikšmės magistralinis kelias
- Valstybinės reikšmės krašto kelias
- Valstybinės reikšmės rajoninis kelias
- Vietinės reikšmės kelias ir/ar gatvė
- gelezinkelis

Kultūros paveldas

- Nekilnojamojo kultūros paveldo objektai
- Nekilnojamojo kultūros paveldo objektų teritorijos
- Nekilnojamojo kultūros paveldo objektų teritorijų apsaugos zonų ribos

Kita inžinerinė infrastruktūra

- 300-330 kV
- 110 kV
- 35 kV

Žemėnauda

- Upė
- Griovys
- Ežerai, upės, tvenkiniai
- Užstatytos ir urbanizuotos teritorijos
- Žemės ūkio teritorijos (dirbama žemė, ganyklos, pievos)
- Pelkės
- Miškai
- Kapinės

Atestato Nr.	UAB PLENTPROJEKTAS				ŠILALĖS RAJONO GERIAMOJO VANDENS TIEKIMO IR NUOTEKŲ TVARKYMO INFRASTRUKTŪROS PLĖTROS SPECIALIOJO PLANO KEITIMAS		
0027	TPV	A. Petruškevičius		2021	SPRENDINIAI KALTINĖNŲ MSTL. PAVIRŠINIŲ NUOTEKŲ SPRENDINIAI M 1:5000	Laida	
27613	PDV	V. Vasiliauskienė		2021		O	
Etapas	Planavimo organizatorius: Šilalės rajono savivaldybės administracijos direktorius J. Basanavičiaus g. 2, Šilalė				0487-SPL	Lapas	Lapų
II						4	4