

**ŠILALĖS RAJONO SAVIVALDYBĖS
TARYBA****SPRENDIMAS****DĖL VALSTYBĖS TURTO PERĖMIMO, ĮREGISTRAVIMO ŠILALĖS RAJONO
SAVIVALDYBĖS NUOSAVYBĖN IR PERDAVIMO VALDYTI, NAUDOTI IR
DISPONUOTI JUO PATIKĖJIMO TEISE ŠILALĖS RAJONO SAVIVALDYBĖS
ADMINISTRACIJAI**

2023 m. d. Nr.
Šilalė

Vadovaudamasi Lietuvos Respublikos vietos savivaldos įstatymo 6 straipsnio 3 ir 32 punktu, 16 straipsnio 2 dalies 26 punktu, Lietuvos Respublikos valstybės turto perėmimo savivaldybių nuosavybėn įstatymo 3 straipsnio 1 dalies 2 punktu, 4 straipsnio 1 dalimi, Šilalės rajono savivaldybės taryba n u s p r e n d ž i a:

1. Perimti Šilalės rajono savivaldybės nuosavybėn ir teikti įregistruoti Šilalės rajono savivaldybės nuosavybės teisę į nekilnojamuosius daiktus – kitų inžinerinių statinių paskirties statinius:

1.1. taką, žymėjimas plane 1b, pastatytą 2016 m., plotas 100,46 kv. m, unikalus Nr. 4400-6067-4826, esantį Dariaus ir Girėno gatvėje, Šilalės mieste;

1.2. taką, žymėjimas plane 2b, pastatytą 1987 m., plotas 242,25 kv. m, unikalus Nr. 4400-6067-4908, esantį Dariaus ir Girėno gatvėje, Šilalės mieste;

1.3. taką, žymėjimas plane 3b, pastatytą 2016 m., plotas 46,48 kv. m, unikalus Nr. 4400-6067-4895, esantį Dariaus ir Girėno gatvėje, Šilalės mieste;

1.4. taką, žymėjimas plane 4b, pastatytą 2016 m., plotas 2,09 kv. m, unikalus Nr. 4400-6067-4873, esantį Dariaus ir Girėno gatvėje, Šilalės mieste;

1.5. taką, žymėjimas plane 5b, pastatytą 2016 m., plotas 8,04 kv. m, unikalus Nr. 4400-6067-4708, esantį Dariaus ir Girėno gatvėje, Šilalės mieste;

1.6. taką, žymėjimas plane 6b, pastatytą 2016 m., plotas 2,06 kv. m, unikalus Nr. 4400-6067-4862, esantį Dariaus ir Girėno gatvėje, Šilalės mieste;

1.7. aikštelę, žymėjimas plane 7b, pastatytą 1992 m., plotas 442,19 kv. m, unikalus Nr. 4400-6067-4740, esantį Dariaus ir Girėno gatvėje, Šilalės mieste;

1.8. taką, žymėjimas plane 8b, pastatytą 1992 m., plotas 25,28 kv. m, unikalus Nr. 4400-6067-4884, esantį Dariaus ir Girėno gatvėje, Šilalės mieste;

1.9. taką, žymėjimas plane 9b, pastatytą 2016 m., plotas 75,78 kv. m, unikalus Nr. 4400-6067-4819, esantį Dariaus ir Girėno gatvėje, Šilalės mieste;

1.10. aikštelę, žymėjimas plane 10b, pastatytą 2016 m., plotas 34,84 kv. m, unikalus Nr. 4400-6067-4830, esantį Dariaus ir Girėno gatvėje, Šilalės mieste;

1.11. taką, žymėjimas plane 11b, pastatytą 1992 m., plotas 156,55 kv. m, unikalus Nr. 4400-6067-4738, esantį Dariaus ir Girėno gatvėje, Šilalės mieste;

1.12. taką, žymėjimas plane 12b, pastatytą 1992 m., plotas 47,00 kv. m, unikalus Nr. 4400-6067-4719, esantį Dariaus ir Girėno gatvėje, Šilalės mieste;

1.13. aikštelę, žymėjimas plane 13b, pastatytą 1992 m., plotas 479,85 kv. m, unikalus Nr. 4400-6067-4695, esantį Dariaus ir Girėno gatvėje, Šilalės mieste;

1.14. taką, žymėjimas plane 14b, pastatytą 1989 m., plotas 228,41 kv. m, unikalus Nr. 4400-6067-4919, esantį Dariaus ir Girėno gatvėje, Šilalės mieste;

1.15. taką, žymėjimas plane 15b, pastatytą 2016 m., plotas 50,87 kv. m, unikalus Nr. 4400-6067-4808, esantį Dariaus ir Girėno gatvėje, Šilalės mieste;

1.16. taką, žymėjimas plane 16b, pastatytą 1989 m., plotas 31,83 kv. m, unikalus Nr. 4400-6067-4840, esantį Kovo 11-osios gatvėje, Šilalės mieste;

1.17. taką, žymėjimas plane 17b, pastatytą 1989 m., plotas 31,22 kv. m, unikalus Nr. 4400-6067-4928, esantį Dariaus ir Girėno gatvėje, Šilalės mieste.

2. Pavesti Šilalės rajono savivaldybės administracijai įregistruoti 1 punkte nurodytus nekilnojamuosius daiktus – inžinerinius statinius Valstybės įmonės Registrų centro Nekilnojamojo turto registre.

3. Perduoti teisės aktų nustatyta tvarka Valstybės įmonės Registrų centro Nekilnojamojo turto registre įregistruotą šio sprendimo 1 punkte nurodytą turtą Šilalės rajono savivaldybės administracijai valdyti, naudoti ir disponuoti juo patikėjimo teise.

4. Įgalioti Šilalės rajono savivaldybės merą pasirašyti su Šilalės rajono savivaldybės administracijos direktoriumi šio sprendimo 1 punkte nurodyto turto perdavimo–priėmimo aktą.

5. Paskelbti informaciją apie šį sprendimą vietinėje spaudoje, o visą sprendimą – Šilalės rajono savivaldybės interneto svetainėje www.silale.lt.

Šis sprendimas gali būti skundžiamas Lietuvos Respublikos administracinių bylų teisenos įstatymo nustatyta tvarka per vieną mėnesį nuo šio sprendimo įsigaliojimo dienos Lietuvos administracinių ginčų komisijos Klaipėdos apygardos skyriui (H. Manto g. 37, 92236 Klaipėda) arba Regionų apygardos administracinio teismo Klaipėdos rūmams (Galinio Pylimo g. 9, 91230 Klaipėda).

Savivaldybės meras

AIŠKINAMASIS RAŠTAS

Šilalės rajono savivaldybės administracijos Turto ir socialinės paramos skyrius
(Savivaldybės įstaigos, struktūrinio padalinio pavadinimas)

DĖL VALSTYBĖS TURTO PERĖMIMO, ĮREGISTRAVIMO ŠILALĖS RAJONO SAVIVALDYBĖS NUOSAVYBĖN IR PERDAVIMO VALDYTI, NAUDOTI IR DISPONUOTI JUO PATIKĖJIMO TEISE ŠILALĖS RAJONO SAVIVALDYBĖS ADMINISTRACIJAI

(sprendimo projekto pavadinimas)

1. Parengto sprendimo projekto tikslai. Perimti ir įregistruoti Nekilnojamojo turto registre Šilalės rajono savivaldybei nuosavybės teise inžinerinių statinių paskirties statinius: taką, žymėjimas plane 1b, pastatytą 2016 m., plotas 100,46 kv. m, unikalus Nr. 4400-6067-4826, taką, žymėjimas plane 2b, pastatytą 1987 m., plotas 242,25 kv. m, unikalus Nr. 4400-6067-4908, taką, žymėjimas plane 3b, pastatytą 2016 m., plotas 46,48 kv. m, unikalus Nr. 4400-6067-4895, taką, žymėjimas plane 4b, pastatytą 2016 m., plotas 2,09 kv. m, unikalus Nr. 4400-6067-4873, taką, žymėjimas plane 5b, pastatytą 2016 m., plotas 8,04 kv. m, unikalus Nr. 4400-6067-4708, taką, žymėjimas plane 6b, pastatytą 2016 m., plotas 2,06 kv. m, unikalus Nr. 4400-6067-4862, aikštelę, žymėjimas plane 7b, pastatytą 1992 m., plotas 442,19 kv. m, unikalus Nr. 4400-6067-4740, taką, žymėjimas plane 8b, pastatytą 1992 m., plotas 25,28 kv. m, unikalus Nr. 4400-6067-4884, taką, žymėjimas plane 9b, pastatytą 2016 m., plotas 75,78 kv. m, unikalus Nr. 4400-6067-4819, aikštelę, žymėjimas plane 10b, pastatytą 2016 m., plotas 34,84 kv. m, unikalus Nr. 4400-6067-4830, taką, žymėjimas plane 11b, pastatytą 1992 m., plotas 156,55 kv. m, unikalus Nr. 4400-6067-4738, taką, žymėjimas plane 12b, pastatytą 1992 m., plotas 47,00 kv. m, unikalus Nr. 4400-6067-4719, aikštelę, žymėjimas plane 13b, pastatytą 1992 m., plotas 479,85 kv. m, unikalus Nr. 4400-6067-4695, taką, žymėjimas plane 14b, pastatytą 1989 m., plotas 228,41 kv. m, unikalus Nr. 4400-6067-4919, taką, žymėjimas plane 15b, pastatytą 2016 m., plotas 50,87 kv. m, unikalus Nr. 4400-6067-4808, esančius Dariaus ir Girėno gatvėje, Šilalės mieste; taką, žymėjimas plane 16b, pastatytą 1989 m., plotas 31,83 kv. m, unikalus Nr. 4400-6067-4840, taką, žymėjimas plane 17b, pastatytą 1989 m., plotas 31,22 kv. m, unikalus Nr. 4400-6067-4928, esančius Kovo 11-osios gatvėje, Šilalės mieste.

Šie statiniai nėra apskaitomi Šilalės rajono savivaldybės administracijos apskaitoje.

2. Kas inicijavo, kokios priežastys paskatino ir kuo vadovaujantis parengtas sprendimas.

Sprendimo projektas parengtas vadovaujantis Lietuvos Respublikos vietos savivaldos įstatymo 6 straipsnio 32 punktu, 16 straipsnio 2 dalies 26 punktu, 4 straipsnio 3 dalimi, Lietuvos Respublikos valstybės turto perėmimo savivaldybių nuosavybėn įstatymo 3 straipsnio 1 dalies 2 punktu, 4 straipsnio 1 dalimi. Statiniai pagal nuosavybės formą priskiriami savivaldybei, tačiau nėra statybos teisėtumą patvirtinančių dokumentų dėl daiktinių teisių įregistravimo.

3. Galimos neigiamos pasekmės priėmus projektą, kokių priemonių reikėtų imtis, kad tokių pasekmių būtų išvengta. Neigiamų pasekmių nenumatoma.

4. Laukiami rezultatai. Statiniai Nekilnojamojo turto registre bus įregistruoti Savivaldybei nuosavybės teise ir perduoti Šilalės rajono savivaldybės administracijai valdyti patikėjimo teise.

5. Kokie šios srities aktai tebegalioja ir kokius galiojančius aktus būtina pakeisti, papildyti ar pripažinti netekusiu galios, priėmus teikiamą projektą. Nėra.

Šilalės rajono savivaldybės teisės aktų
projektų antikorupcinio
vertinimo taisyklių
1 priedas

**TEISĖS AKTŲ PROJEKTŲ ANTIKORUPCINIO VERTINIMO PAŽYMA
DĖL VALSTYBĖS TURTO PERĖMIMO, ĮREGISTRAVIMO ŠILALĖS RAJONO
SAVIVALDYBĖS NUOSAVYBĖN IR PERDAVIMO VALDYTI, NAUDOTI IR
DISPONUOTI JUO PATIKĖJIMO TEISE ŠILALĖS RAJONO SAVIVALDYBĖS
ADMINISTRACIJAI**

Turto ir socialinės paramos skyriaus vyresnioji specialistė Nijolė Marozienė
(Teisės akto projekto tiesioginis rengėjas)

Eil. Nr.	Kriterijus	Pagrindimas (nurodomos konkrečios teisės akto projekto ar kitų teisės aktų nuostatos, pagrindžiančios teigiamą atsakymą, arba pateikiamos antikorupcinį teisės akto projekto vertinimą atliekančio specialisto pastabos ir pasiūlymai dėl korupcijos rizikos mažinimo)	Teisės akto projekto pakeitimas, mažinantis korupcijos riziką, arba teisės akto projekto tiesioginio rengėjo argumentai, kodėl neatsižvelgta į pastabą	Išvada dėl teisės akto projekto pakeitimų arba argumentų, kodėl neatsižvelgta į pastabą
		<i>pildo teisės akto projekto vertintojas</i>	<i>pildo teisės akto projekto tiesioginis rengėjas</i>	<i>pildo teisės akto projekto vertintojas</i>
1.	Teisės akto projektas nesudaro išskirtinių ar nevienodų sąlygų subjektams, su kuriais susijęs teisės akto įgyvendinimas	Nesudaro		<input checked="" type="checkbox"/> tenkina <input type="checkbox"/> netenkina
2.	Teisės akto projekte nėra spragų ar nuostatų, leisiančių dviprasmiškai aiškinti ir taikyti teisės aktą	Nėra		<input checked="" type="checkbox"/> tenkina <input type="checkbox"/> netenkina
3.	Teisės akto projekte nustatyta, kad sprendimą dėl teisių suteikimo, apribojimų nustatymo, sankcijų taikymo ir panašiai priimančias subjektas atskirtas nuo šių sprendimų teisėtumą ir įgyvendinimą kontroliuojančio (prižiūrinčio) subjekto			<input checked="" type="checkbox"/> tenkina <input type="checkbox"/> netenkina
4.	Teisės akto projekte nustatyti subjekto įgaliojimai (teisės) atitinka subjekto atliekamas funkcijas (pareigas)			<input checked="" type="checkbox"/> tenkina <input type="checkbox"/> netenkina
5.	Teisės akto projekte nustatytas baigtinis sprendimo priėmimo kriterijų (atvejų) sąrašas			<input checked="" type="checkbox"/> tenkina <input type="checkbox"/> netenkina
6.	Teisės akto projekte nustatytas baigtinis sąrašas motyvuotų atvejų, kai priimant sprendimus taikomos išimties			<input checked="" type="checkbox"/> tenkina <input type="checkbox"/> netenkina

7.	Teisės akto projekte nustatyta sprendimų priėmimo, įforminimo tvarka ir priimtų sprendimų viešinimas			<input checked="" type="checkbox"/> tenkina <input type="checkbox"/> netenkina
8.	Teisės akto projekte nustatyta sprendimų dėl mažareikšmiškumo priėmimo tvarka			<input checked="" type="checkbox"/> tenkina <input type="checkbox"/> netenkina
9.	Jeigu pagal numatomą reguliavimą sprendimus priima kolegialus subjektas, teisės akto projekte nustatyta kolegialaus sprendimus priimančio subjekto: 9.1. konkretus narių skaičius, užtikrinantis kolegialaus sprendimus priimančio subjekto veiklos objektyvumą; 9.2. jeigu narius skiria keli subjektai, proporcinga kiekvieno subjekto skiriamų narių dalis, užtikrinanti tinkamą atstovavimą valstybės interesams ir kolegialaus sprendimus priimančio subjekto veiklos objektyvumą ir skaidrumą; 9.3. narių skyrimo mechanizmas; 9.4. narių rotacija ir kadencijų skaičius ir trukmė; 9.5. veiklos pobūdis laiko atžvilgiu; 9.6. individuali narių atsakomybė			<input checked="" type="checkbox"/> tenkina <input type="checkbox"/> netenkina
10.	Teisės akto projekto nuostatoms įgyvendinti numatytos administracinės procedūros yra būtinos, nustatyta išsami jų taikymo tvarka	Taip		<input checked="" type="checkbox"/> tenkina <input type="checkbox"/> netenkina
11.	Teisės akto projekte nustatytas baigtinis sąrašas motyvuotų atvejų, kai administracinė procedūra netaikoma			<input checked="" type="checkbox"/> tenkina <input type="checkbox"/> netenkina
12.	Teisės akto projektas nustato jo nuostatoms įgyvendinti numatytų administracinių procedūrų ir sprendimo priėmimo konkrečius terminus			<input checked="" type="checkbox"/> tenkina <input type="checkbox"/> netenkina

13.	Teisės akto projektas nustato motyvuotas terminų sustabdymo ir pratęsimo galimybes			<input checked="" type="checkbox"/> tenkina <input type="checkbox"/> netenkina
14.	Teisės akto projektas nustato administracinių procedūrų viešinimo tvarką			<input checked="" type="checkbox"/> tenkina <input type="checkbox"/> netenkina
15.	Teisės akto projektas nustato kontrolės (priežiūros) procedūrą ir aiškius jos atlikimo kriterijus (atvejus, dažnį, fiksavimą, kontrolės rezultatų viešinimą ir panašiai)			<input checked="" type="checkbox"/> tenkina <input type="checkbox"/> netenkina
16.	Teisės akto projekte nustatytos kontrolės (priežiūros) skaidrumo ir objektyvumo užtikrinimo priemonės			<input checked="" type="checkbox"/> tenkina <input type="checkbox"/> netenkina
17.	Teisės akto projekte nustatyta subjektų, su kuriais susijęs teisės akto projekto nuostatų įgyvendinimas, atsakomybės rūšis (tarnybinė, administracinė, baudžiamoji ir panašiai)			<input checked="" type="checkbox"/> tenkina <input type="checkbox"/> netenkina
18.	Teisės aktų projekte numatytas baigtinis sąrašas kriterijų, pagal kuriuos skiriama nuobauda (sankcija) už teisės akto projekte nustatytų nurodymų nevykdymą, ir nustatyta aiški jos skyrimo procedūra			<input checked="" type="checkbox"/> tenkina <input type="checkbox"/> netenkina
19.	Kiti svarbūs kriterijai	Nėra		<input checked="" type="checkbox"/> tenkina <input type="checkbox"/> netenkina

Teisės akto projekto
tiesioginis rengėjas: Šilalės rajono savivaldybės
administracijos Turto ir
socialinės paramos skyriaus
vyresnioji specialistė Nijolė
Marozienė

(pareigos) (vardas ir pavardė)

2023-03-29

(parašas) (data)

Teisės akto
projekto vertintojas:


Šilalės rajono savivaldybės
administracijos
vyriausiasis specialistas
Mindaugas Mikutavičius

(pareigos) (vardas ir pavardė)

2023-03-29

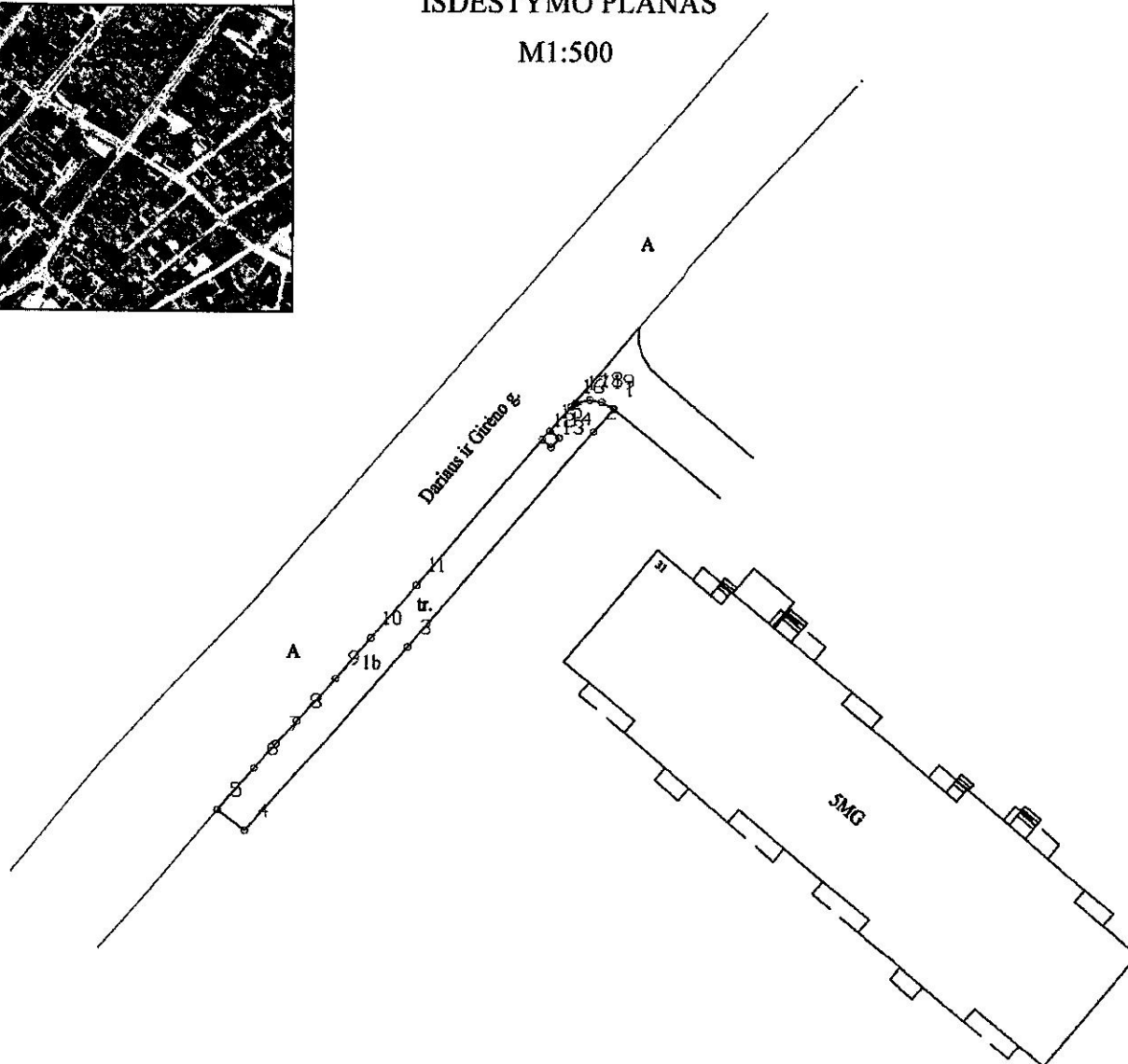
(parašas) (data)

Išdėstymo schema



IŠDĖSTYMO PLANAS

M1:500



Kadastro duomenims nustatyti naudota medžiaga			
Medžiagos pavadinimas		Medžiagos parengimo data	
Arvydo Savicko parengtas topografinis planas		2021-08	
Objekto pavadinimas		Takas 1b	
Objekto buvimo vieta/adresas		Šilalės r. sav. Šilalės m.	
Kadastro duomenų nustatymo data		2023-01-29	
UAB "AUCAD", kodas: 301791606, adresas: Jurbarko r. sav., Jurbarkų sen., Klišių k., Linų g. 2 kontaktinis adresas (-ai): Jurbarkas, Kauno g. 53, el. pašto adresas (-ai): aucrasa@gmail.com, tel.: + 370 672 238 32			
Matininko kvalifikacijos pažymėjimo Nr.	Pareigos	Vardas ir pavardė	Data
2M-M-215		AUŠRELĖ RADAČIČIENĖ	2023-01-29



1150866663

KOORDINAČIŲ ŽINIARAŠTIS

Pavadinimas Takas 1b

Objekto buvimo vieta Šilalės r. sav. Šilalės m.

Unikalus numeris 4400-6067-4826

Koordinatų sistema: LKS-94

Taško Nr.	X	Y
1	6151862,90	384808,67
2	6151861,17	384807,18
3	6151845,29	384793,56
4	6151831,63	384781,88
5	6151833,11	384779,94
6	6151836,23	384782,52
7	6151838,05	384784,08
8	6151839,75	384785,54
9	6151842,95	384788,28
10	6151845,96	384790,86
11	6151849,87	384794,22
12	6151860,59	384803,42
13	6151860,01	384804,08
14	6151860,68	384804,67
15	6151861,24	384803,97
16	6151863,09	384805,55
17	6151863,34	384805,87
18	6151863,59	384806,90
19	6151863,42	384807,77




AUŠRELĖ RADAČIČIENĖ



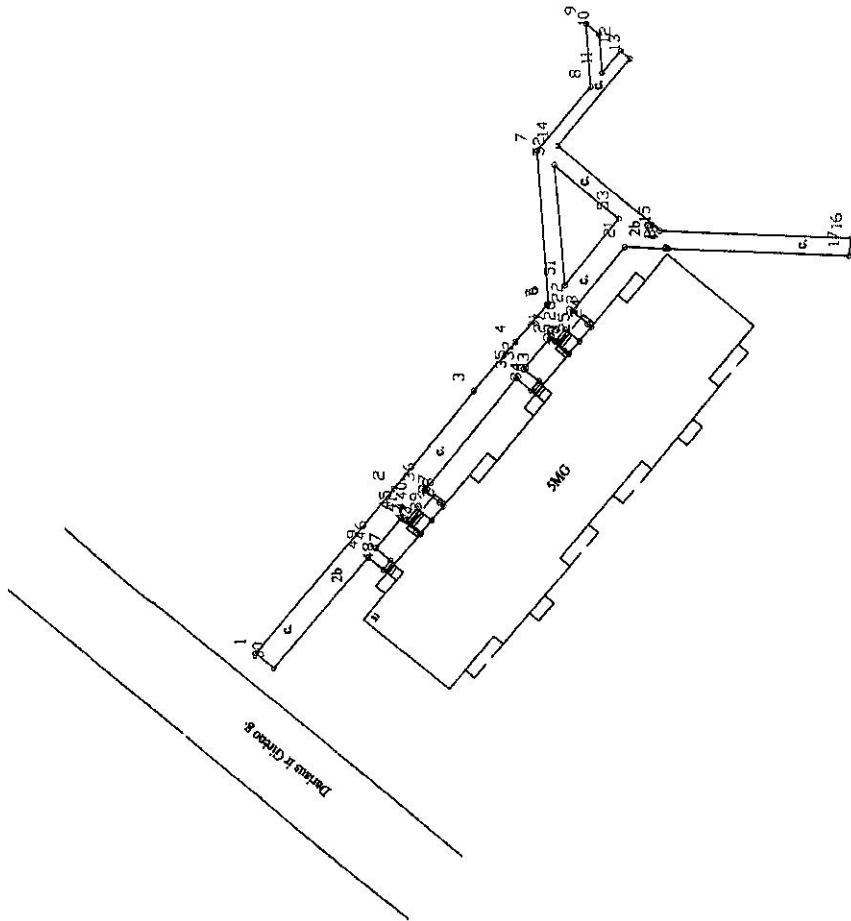
* 1 1 5 0 8 6 5 1 0 0 *

Lapas 1 iš 1



IŠDĖSTYMO PLANAS

M1:500



Kadastro duomenimis nustatyti naudoja nežianga	
Medžiagos pavadinimas	Medžiagos parengimo data
Atvydo Savicko parengtas topografinis planas	2021-08
Objekto pavadinimas	Takas 2b
Objekto buvimo vieta/adresas	Silalės r. sav. Silalės m.
Kadastro duomenų nustatymo data	2023-01-29
UAE "AUCAD", kodas: 30791606, adresas: Jurbarko r. sav., Jurbarkų sen. Klėsių k., Linų g. 2 kontaktinis adresas (-ai): Jurbarkas, Kauno g. 33, el. pašto adresas (-ai): auctua@gmail.com, tel.: +370 672 238 32	
Matavimo kvadrifikacijos pažymėjimo Nr. 2M-M-215	Pareigos
	Vardas ir pavardė
	Data
	2023-01-29



KOORDINACIŲ ŽINIARAŠTIS

Pavadinimas Takas 2b

Objekto buvimo vieta Šilalės r. sav. Šilalės m.

Unikalus numeris 4400-6067-4908

Koordinatų sistema: LKS-94

Taško Nr.	X	Y	Taško Nr.	X	Y
1	6151862,90	384808,67	39	6151845,72	384821,83
2	6151849,30	384824,97	40	6151847,11	384823,00
3	6151841,43	384834,39	41	6151848,12	384821,79
4	6151837,30	384839,19	42	6151846,73	384820,62
5	6151834,23	384842,76	43	6151846,83	384820,51
6	6151834,09	384842,91	44	6151847,23	384820,85
7	6151834,90	384857,73	45	6151848,67	384822,06
8	6151829,55	384863,89	46	6151851,16	384819,09
9	6151829,86	384870,13	47	6151849,73	384817,89
10	6151828,61	384869,09	48	6151850,44	384816,96
11	6151828,41	384865,27	49	6151851,93	384818,18
12	6151826,58	384867,39	50	6151861,17	384807,18
13	6151825,67	384866,64	51	6151832,42	384844,72
14	6151832,87	384858,20	52	6151833,26	384856,33
15	6151823,10	384849,91	53	6151827,10	384851,10
16	6151804,58	384849,06			
17	6151804,89	384847,40			
18	6151822,35	384848,19			
19	6151822,52	384848,33			
20	6151822,63	384848,20			
21	6151826,56	384848,39			
22	6151831,73	384842,18			
23	6151830,28	384840,96			
24	6151829,90	384840,64			
25	6151831,08	384839,24			
26	6151832,47	384840,41			
27	6151833,48	384839,20			
28	6151832,11	384838,04			
29	6151832,16	384837,95			
30	6151832,56	384838,29			
31	6151834,01	384839,51			
32	6151836,56	384836,49			
33	6151835,09	384835,32			
34	6151835,85	384834,41			
35	6151837,29	384835,61			
36	6151846,36	384824,81			
37	6151844,91	384823,59			
38	6151844,52	384823,26			




AUŠRELĖ RADVIČIENĖ



* 1 1 5 0 8 9 8 5 5 9 *

Lapas 1 iš 1

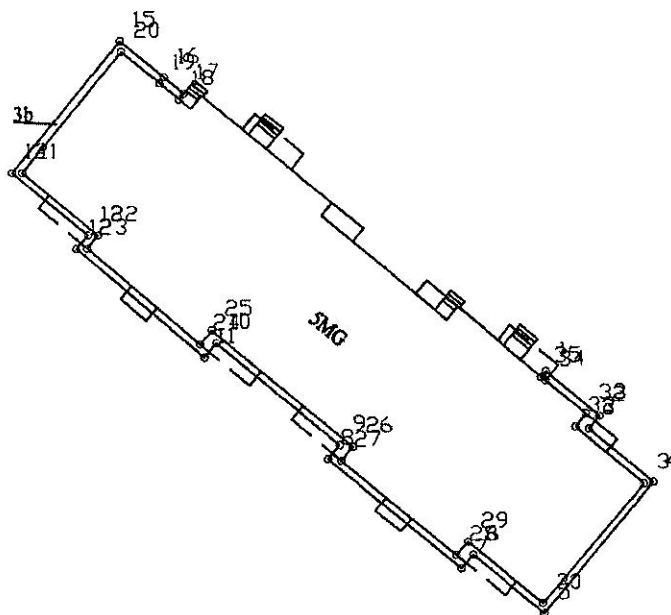
Išdėstymo schema




IŠDĖSTYMO PLANAS

M1:500

Dariusz 1 Giezo 8.



Kadastro duomenims nustatyti naudota medžiaga			
Medžiagos pavadinimas			Medžiagos parengimo data
Arvydo Savicko parengtas topografinis planas			2021-08
Objekto pavadinimas		Takas 3b	
Objekto buvimo vieta/adresas		Šilalės r. sav. Šilalės m.	
Kadastro duomenų nustatymo data		2023-01-29	
UAB "AUCAD", kodas: 301791606, adresas: Jurbarko r. sav., Jurbarkų sen., Klišių k., Linų g. 2 kontaktinis adresas (-ai): Jurbarkas, Kauno g. 53, el. pašto adresas (-ai): aucrasa@gmail.com, tel.: + 370 672 238 32			
Matininko kvalifikacijos pažymėjimo Nr.	Pareigos	Vardas ir pavardė	Data
2M-M-215		AUŠRELĖ RADAČIČIENĖ 	2023-01-29



1150904863

KOORDINAČIŲ ŽINIARAŠTIS

Pavadinimas Takas 3b

Objekto buvimo vieta Šilalės r. sav. Šilalės m.

Unikalus numeris 4400-6067-4895

Koordinacijų sistema: LKS-94

Taško Nr.	X	Y
1	6151830,28	384840,96
2	6151827,13	384844,65
3	6151826,25	384843,91
4	6151822,52	384848,33
5	6151813,44	384840,76
6	6151817,62	384835,83
7	6151816,66	384835,02
8	6151824,36	384825,90
9	6151825,31	384826,70
10	6151832,39	384818,36
11	6151831,42	384817,53
12	6151838,92	384808,76
13	6151839,85	384809,56
14	6151844,21	384804,38
15	6151853,23	384811,89
16	6151850,70	384814,89
17	6151849,57	384816,23
18	6151849,18	384815,90
19	6151850,30	384814,57
20	6151852,49	384811,97
21	6151844,21	384805,08
22	6151839,83	384810,27
23	6151838,93	384809,51
24	6151832,32	384817,23
25	6151833,27	384818,03
26	6151825,18	384827,60
27	6151824,23	384826,81
28	6151817,60	384834,68
29	6151818,53	384835,47
30	6151814,15	384840,66
31	6151822,43	384847,70
32	6151826,41	384842,97
33	6151827,30	384843,72
34	6151829,64	384840,94
35	6151829,90	384840,64




AUŠRELĖ RADVIČIENĖ



* 1 1 5 0 9 0 4 5 5 0 *

Lapas 1 iš 1

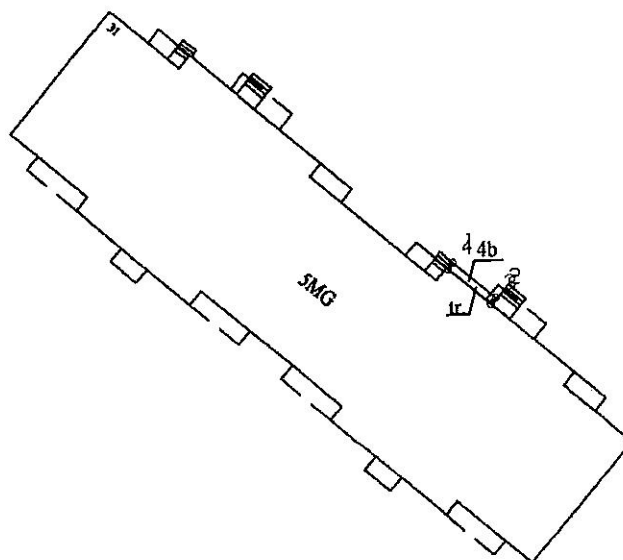
Išdėstymo schema



IŠDĖSTYMO PLANAS

M1:500

Darius ir Gintaro g.



Kadastro duomenims nustatyti naudota medžiaga			
Medžiagos pavadinimas			Medžiagos parengimo data
Arvydo Savicko parengtas topografinis planas			2021-08
Objekto pavadinimas		Takas 4b	
Objekto buvimo vieta/adresas		Šilalės r. sav. Šilalės m.	
Kadastro duomenų nustatymo data		2023-01-29	
UAB "AUCAD", kodas: 301791606, adresas: Jurbarko r. sav., Jurbarkų sen., Klišių k., Linų g. 2 kontaktinis adresas (-ai): Jurbarkas, Kauno g. 53, el. pašto adresas (-ai): aucrasa@gmail.com, tel.: + 370 672 238 32			
Matininko kvalifikacijos pažymėjimo Nr.	Parcigos	Vardas ir pavardė	Data
2M-M-215		AUŠRELĖ RADAČIČIENĖ	2023-01-29



1150906539

KOORDINAČIŲ ŽINIARAŠTIS

Pavadinimas Takas 4b

Objekto buvimo vieta Šilalės r. sav. Šilalės m.

Unikalus numeris 4400-6067-4873

Koordinacijų sistema: LKS-94

Taško Nr.	X	Y
1	6151835,09	384835,32
2	6151832,56	384838,29
3	6151832,16	384837,95
4	6151834,66	384834,98




AUŠRELĖ RADAČIČIENĖ



* 1 1 5 0 9 0 5 7 0 6 *

Lapas 1 iš 1

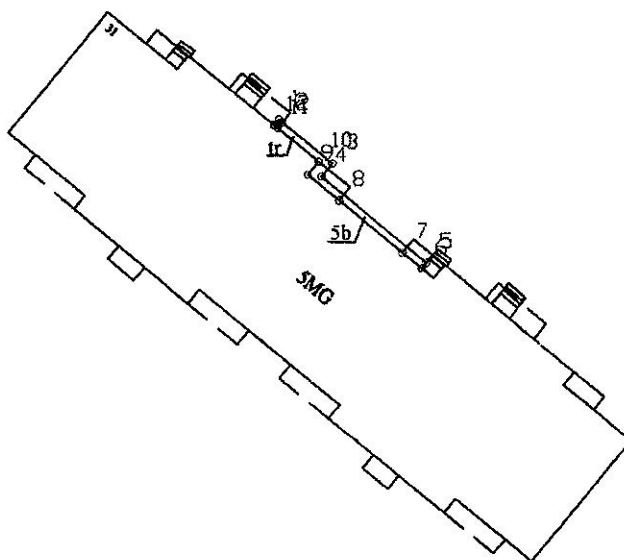
Išdėstymo schema



IŠDĖSTYMO PLANAS

M1:500

Draugas ir Giedro &



Kadastro duomenims nustatyti naudota medžiaga			
Medžiagos pavadinimas			Medžiagos parengimo data
Arvydo Savicko parengtas topografinis planas			2021-08
Objekto pavadinimas		Takas 5b	
Objekto buvimo vieta/adresas		Šilalės r. sav. Šilalės m.	
Kadastro duomenų nustatymo data		2023-01-29	
UAB "AUCAD", kodas: 301791606, adresas: Jurbarko r. sav., Jurbarkų sen., Klišių k., Linų g. 2 kontaktinis adresas (-ai): Jurbarkas, Kauno g. 53, el. pašto adresas (-ai): aucrasa@gmail.com, tel.: +370 672 238 32			
Matininko kvalifikacijos pažymėjimo Nr.	Pareigos	Vardas ir pavardė	Data
2M-M-215		AUŠRELĖ RADAVIČIENĖ	2023-01-29



1150907449

KOORDINACIŲ ŽINIARAŠTIS

Pavadinimas Takas 5b

Objekto buvimo vieta Šilalės r. sav. Šilalės m.

Unikalus numeris 4400-6067-4708

Koordinacių sistema: LKS-94

Taško Nr.	X	Y
1	6151844,91	384823,59
2	6151844,70	384823,84
3	6151841,83	384827,24
4	6151840,94	384826,49
5	6151834,92	384833,62
6	6151834,54	384833,30
7	6151835,64	384831,99
8	6151839,28	384827,67
9	6151841,07	384825,55
10	6151841,96	384826,30
11	6151844,31	384823,51
12	6151844,52	384823,26




AUŠRELĖ RADAČIČIENĖ



* 1 1 5 0 9 0 7 5 5 5 *

Lapas 1 iš 1

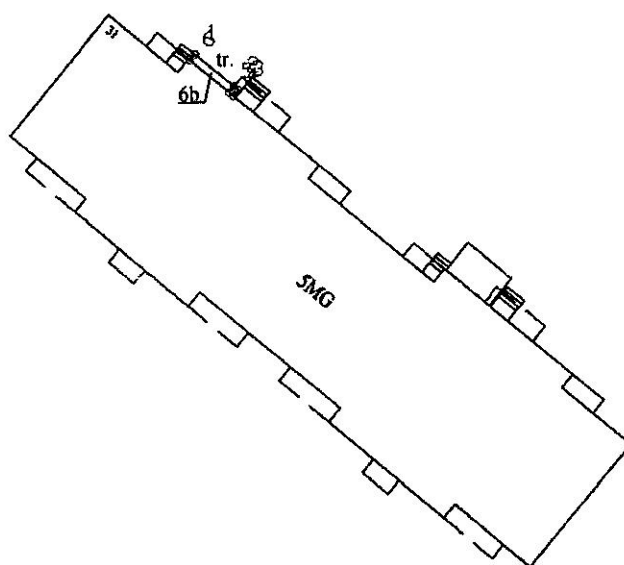
Išdėstymo schema



IŠDĖSTYMO PLANAS

M1:500

Darius ir Gintaro g.



Kadastro duomenims nustatyti naudota medžiaga			
Medžiagos pavadinimas			Medžiagos parengimo data
Arvydo Savicko parengtas topografinis planas			2021-08
Objekto pavadinimas		Takas 6b	
Objekto buvimo vieta/adresas		Šilalės r. sav. Šilalės m.	
Kadastro duomenų nustatymo data		2023-01-29	
UAB "AUCAD", kodas: 301791606, adresas: Jurbarko r. sav., Jurbarkų sen., Klišių k., Linų g. 2 kontaktinis adresas (-ai): Jurbarkas, Kauno g. 53, el. pašto adresas (-ai): aucrasa@gmail.com, tel.: + 370 672 238 32			
Matininko kvalifikacijos pažymėjimo Nr.	Pareigos	Vardas ir pavardė	Data
2M-M-215		AUŠRELĖ RADAVIČIENĖ	2023-01-29



1150912181

KOORDINAČIŲ ŽINIARAŠTIS

Pavadinimas Takas 6b

Objekto buvimo vieta Šilalės r. sav. Šilalės m.

Unikalus numeris 4400-6067-4862

Koordinacijų sistema: LKS-94

Taško Nr.	X	Y
1	6151849,73	384817,89
2	6151847,49	384820,54
3	6151847,23	384820,85
4	6151846,83	384820,51
5	6151847,08	384820,21
6	6151849,32	384817,55



AUŠRELĖ RADAČIČIENĖ



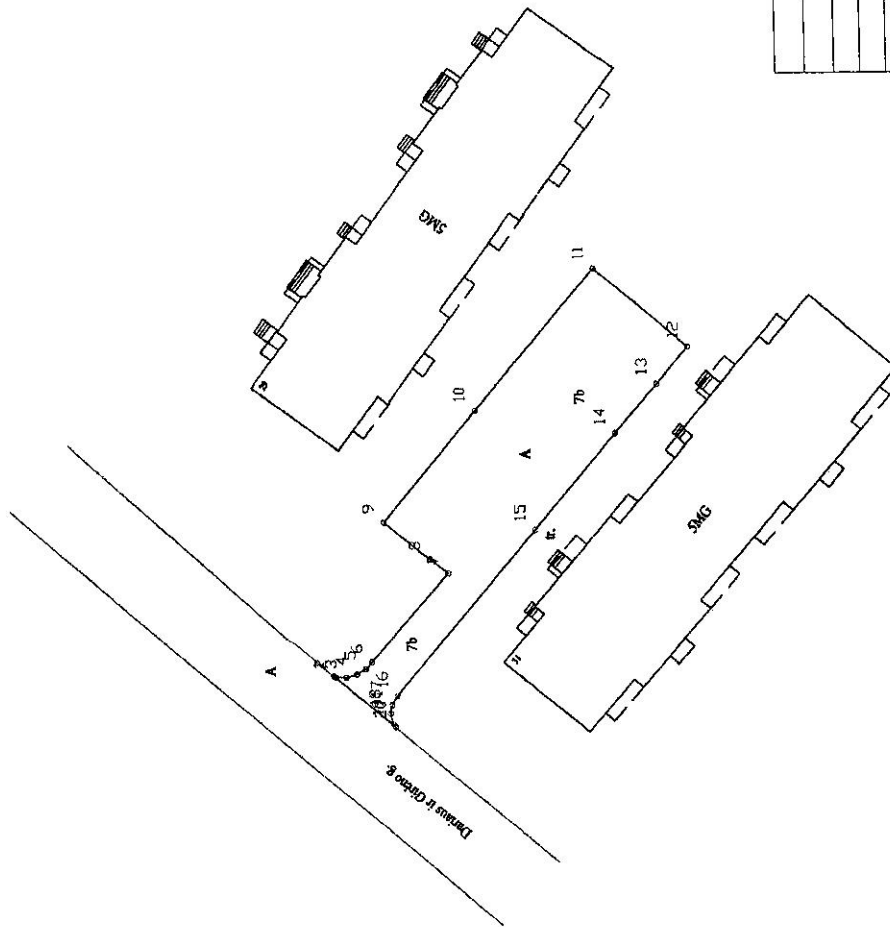
* 1 1 5 0 9 0 8 4 1 9 *

Lapas 1 iš 1



IŠDĖSTYMO PLANAS

M1:500



Kadastro duomenimis nustatyti naudota medžiaga	
Medžiagos pavadinimas	Medžiagos parengimo data
Atvydo Savicko parengtas topografinis planas	2023-08
Objekto pavadinimas	Aikštelė 7b
Objekto buvimo vieta/adresas	Šilalės r. sav. Šilalės m.
Kadastro duomenų nustatymo data	2023-01-29
UAB "AUCAD", kodas: 301791608, adresas: Jurbarko r. sav., Jurbarko sen. Kišnių k., Linų g. 2 kontaktinis adresas (-ai): Jurbarkas, Kauno g. 33, el. pašto adresas (-ai): aucasas@gmail.com, tel.: +370 672 238 32	
Matavimo kvalifikacijos pažymėjimo Nr.	Parcijos
2M-M-215	Vardas ir pavardė
	AUSRELE RADAVICIENE
	Data
	2023-01-29



1150956848

KOORDINACIŲ ŽINIARAŠTIS

Pavadinimas Aikštelė 7b

Objekto buvimo vieta Šilalės r. sav. Šilalės m.

Unikalus numeris 4400-6067-4740

Koordinacių sistema: LKS-94

Taško Nr.	X	Y
1	6151869,00	384810,63
2	6151868,82	384810,52
3	6151867,78	384810,49
4	6151866,78	384810,81
5	6151865,91	384811,35
6	6151865,30	384812,02
7	6151857,81	384820,68
8	6151859,57	384822,09
9	6151864,05	384825,68
10	6151855,05	384836,62
11	6151843,31	384850,44
12	6151834,23	384842,76
13	6151837,30	384839,19
14	6151841,43	384834,39
15	6151849,30	384824,97
16	6151862,90	384808,67
17	6151863,42	384807,77
18	6151863,59	384806,90
19	6151863,34	384805,87
20	6151863,10	384805,56




AUŠRELĖ RADAVIČIENĖ



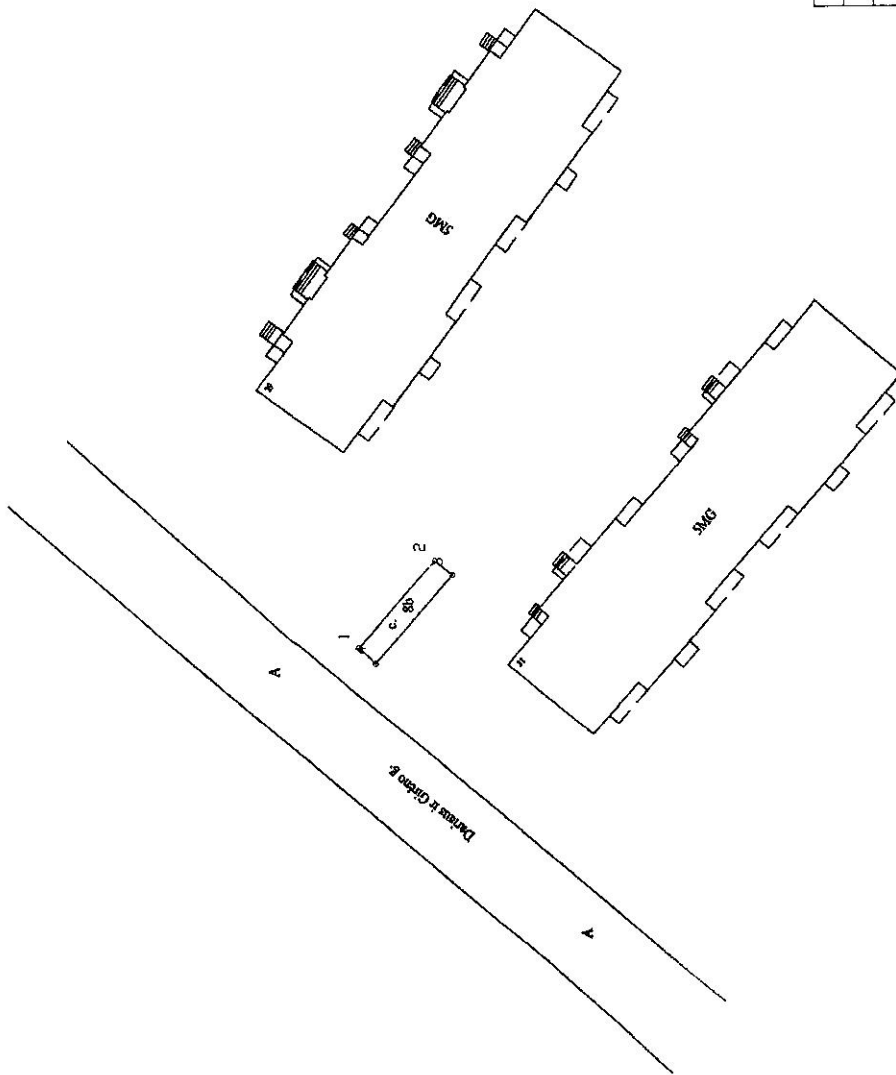
* 1 1 5 0 9 3 7 0 1 9 *

Lapas 1 iš 1



IŠDĖSTYMO PLANAS

M1:500



Kadastro duomenimis nustatyti naudojami medžiaga	
Medžiagos pavadinimas	Medžiagos parengimo data
Atvydo Servico parengus topografinis planas	2023-08
Objekto pavadinimas	Takas 8b
Objekto būvimo vieta/adresas	Šilalės r. sav. Šilalės m.
Kadastro duomenų nustatymo data	2023-01-29
UAB "AUCAD", kodas: 301791606, adresas: Jurbarko r. sav., Jurbarkų sen. Klėsių k. Linų g. 2 kontaktinis adresas (-ai): Jurbarkas, Kauno g. 53, el. pašto adresas (-ai): aucas@gmail.com, tel.: + 370 672 238 32	
Matavinklo kvalifikacijos patvirtinimo Nr. 2M-M-215	Pareigos
Vardas ir pavardė	
Data	
2023-01-29	
AUSRELE RADAVICIENE	



KOORDINAČIŲ ŽINIARAŠTIS

Pavadinimas Takas 8b

Objekto buvimo vieta Šilalės r. sav. Šilalės m.

Unikalus numeris 4400-6067-4884

Koordinatų sistema: LKS-94

Taško Nr.	X	Y
1	6151866,90	384813,53
2	6151859,57	384822,09
3	6151857,81	384820,68
4	6151865,30	384812,02




AUŠRELĖ RADAČIČIENĖ



* 1 1 5 0 9 9 6 5 7 6 *

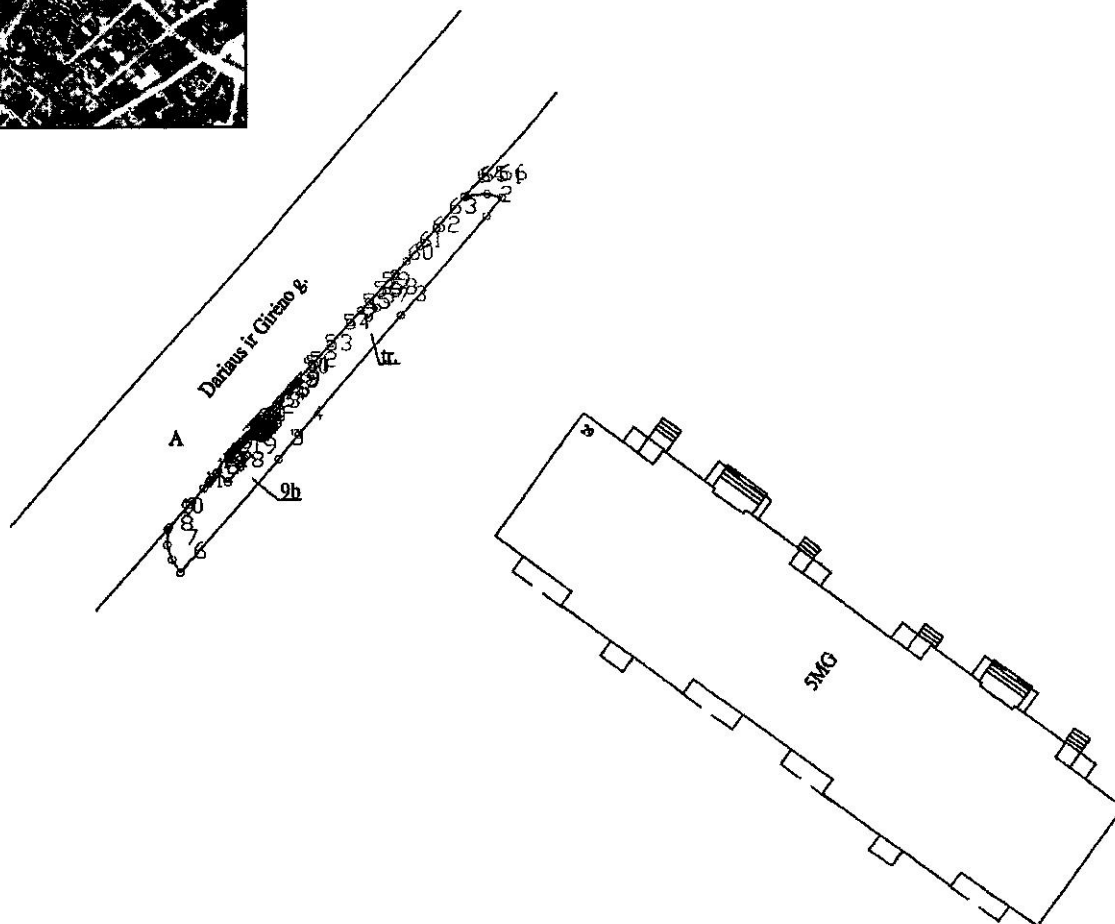
Lapas 1 iš 1

Išdėstymo schema



IŠDĖSTYMO PLANAS

M1:500



Kadastro duomenims nustatyti naudota medžiaga			
Medžiagos pavadinimas	Medžiagos parengimo data		
Arvydo Savicko parengtas topografinis planas	2021-08		
Objekto pavadinimas	Takas 9b		
Objekto buvimo vieta/adresas	Šilalės r. sav. Šilalės m.		
Kadastro duomenų nustatymo data	2023-01-29		
UAB "AUCAD", kodas: 301791606, adresas: Jurbarko r. sav., Jurbarkų sen., Klišių k., Linų g. 2 kontaktinis adresas (-ai): Jurbarkas, Kauno g. 53, el. pašto adresas (-ai): aucrasa@gmail.com, tel.: +370 672 238 32			
Matininko kvalifikacijos pažymėjimo Nr.	Pareigos	Vardas ir pavardė	Data
2M-M-215		AUŠRELĖ RADAVIČIENĖ	2023-01-29



1151079585

KOORDINAČIŲ ŽINIARAŠTIS

Pavadinimas Takas 9b

Objekto buvimo vieta Šilalės r. sav. Šilalės m.

Unikalus numeris 4400-6067-4819

Koordinacijų sistema: LKS-94

Taško Nr.	X	Y	Taško Nr.	X	Y
1	6151891,61	384833,36	39	6151875,07	384815,74
2	6151890,35	384832,34	40	6151875,25	384815,89
3	6151883,53	384826,45	41	6151875,27	384815,91
4	6151875,29	384819,39	42	6151875,80	384816,40
5	6151873,62	384817,96	43	6151876,19	384816,75
6	6151865,91	384811,35	44	6151876,68	384817,20
7	6151866,78	384810,81	45	6151876,86	384817,36
8	6151867,78	384810,49	46	6151877,00	384817,48
9	6151868,82	384810,52	47	6151877,38	384817,83
10	6151869,00	384810,63	48	6151877,61	384818,04
11	6151870,78	384812,16	49	6151877,72	384818,14
12	6151871,69	384812,94	50	6151878,57	384818,91
13	6151872,08	384813,27	51	6151878,76	384819,09
14	6151872,19	384813,37	52	6151879,01	384819,31
15	6151872,37	384813,53	53	6151880,16	384820,35
16	6151872,64	384813,76	54	6151881,58	384821,65
17	6151872,75	384813,82	55	6151883,05	384822,98
18	6151872,12	384814,55	56	6151883,88	384823,74
19	6151873,08	384815,37	57	6151883,40	384824,26
20	6151873,79	384814,56	58	6151884,05	384824,81
21	6151873,92	384814,68	59	6151884,50	384824,30
22	6151873,93	384814,69	60	6151886,42	384826,04
23	6151873,95	384814,72	61	6151887,28	384826,82
24	6151873,98	384814,75	62	6151888,31	384827,76
25	6151874,04	384814,80	63	6151889,57	384828,90
26	6151874,12	384814,87	64	6151891,69	384830,84
27	6151874,15	384814,89	65	6151891,76	384831,07
28	6151874,22	384814,96	66	6151891,86	384832,38
29	6151874,27	384815,01			
30	6151874,30	384815,03			
31	6151874,34	384815,07			
32	6151874,42	384815,14			
33	6151874,48	384815,19			
34	6151874,51	384815,22			
35	6151874,53	384815,24			
36	6151874,55	384815,26			
37	6151874,65	384815,35			
38	6151874,82	384815,50			




AUŠRELĖ RADVIČIENĖ



* 1 1 5 1 0 1 1 4 6 2 *

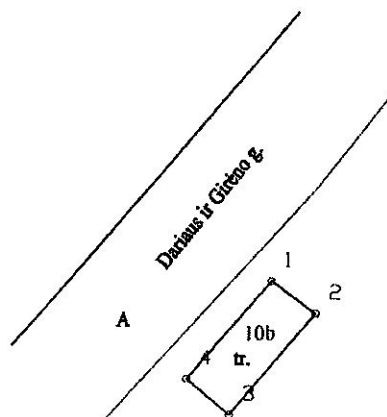
Lapas 1 iš 1

Išdėstymo schema



IŠDĖSTYMO PLANAS

M1:500



Kadastro duomenims nustatyti naudota medžiaga			
Medžiagos pavadinimas			Medžiagos parengimo data
Arvydo Savicko parengtas topografinis planas			2021-08
Objekto pavadinimas		Aikštelė 10b	
Objekto buvimo vieta/adresas		Šilalės r. sav. Šilalės m.	
Kadastro duomenų nustatymo data		2023-01-29	
UAB "AUCAD", kodas: 301791606, adresas: Jurbarko r. sav., Jurbarkų sen., Klišių k., Linų g. 2 kontaktinis adresas (-ai): Jurbarkas, Kauno g. 53, el. pašto adresas (-ai): aucrasa@gmail.com, tel.: + 370 672 238 32			
Matininko kvalifikacijos pažymėjimo Nr.	Pareigos	Vardas ir pavardė	Data
2M-M-215		AUŠRELĖ RADAČIČIENĖ	2023-01-29



1151022998

KOORDINAČIŲ ŽINIARAŠTIS

Pavadinimas Aikštelė 10b

Objekto buvimo vieta Šilalės r. sav. Šilalės m.

Unikalus numeris 4400-6067-4830

Koordinatų sistema: LKS-94

Taško Nr.	X	Y
1	6151890,35	384832,34
2	6151888,08	384835,38
3	6151881,04	384829,38
4	6151883,53	384826,45




AUŠRELĖ RADAVIČIENĖ



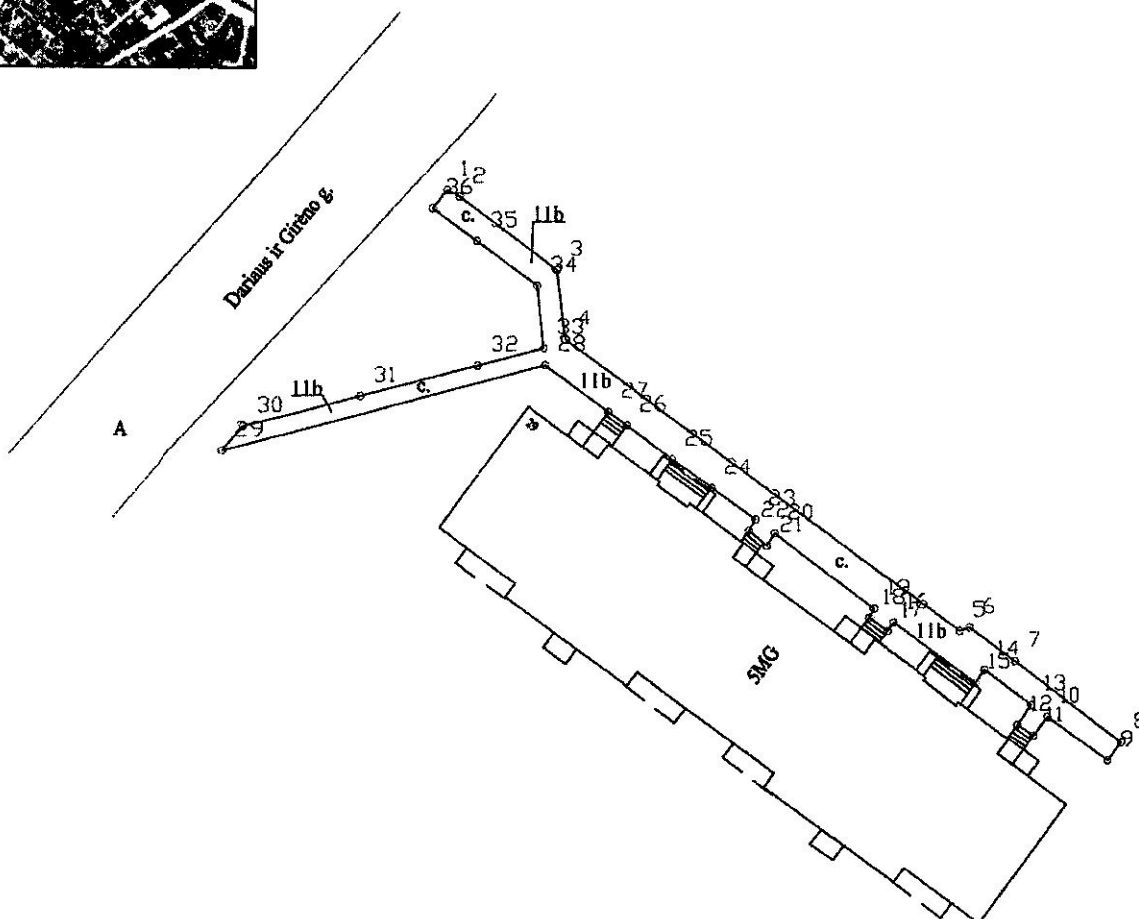
* 1 1 5 1 0 2 2 8 1 8 *

Išdėstymo schema



IŠDĖSTYMO PLANAS

M1:500



Kadastro duomenims nustatyti naudota medžiaga			
Medžiagos pavadinimas		Medžiagos parengimo data	
Arvydo Savicko parengtas topografinis planas		2021-08	
Objekto pavadinimas		Takas 11b	
Objekto buvimo vieta/adresas		Šilalės r. sav. Šilalės m.	
Kadastro duomenų nustatymo data		2023-01-29	
UAB "AUCAD", kodas: 301791606, adresas: Jurbarko r. sav., Jurbarkų sen., Klišių k., Linų g. 2 kontaktinis adresas (-ai): Jurbarkas, Kauno g. 53, el. pašto adresas (-ai): aucrasa@gmail.com, tel.: + 370 672 238 32			
Matininko kvalifikacijos pažymėjimo Nr.	Parcigos	Vardas ir pavardė	Data
2M-M-215		AUŠRELĖ RADAČIČIENĖ	2023-01-29



1151024154

KOORDINAČIŲ ŽINIARAŠTIS

Pavadinimas Takas 11b

Objekto buvimo vieta Šilalės r. sav. Šilalės m.

Unikalus numeris 4400-6067-4738

Koordinatų sistema: LKS-94

Taško Nr.	X	Y
1	6151891,61	384833,36
2	6151891,15	384834,21
3	6151886,07	384840,87
4	6151881,27	384841,42
5	6151861,11	384868,59
6	6151861,35	384869,29
7	6151858,99	384872,45
8	6151853,40	384879,91
9	6151852,15	384878,98
10	6151855,18	384874,71
11	6151853,88	384873,73
12	6151854,63	384872,61
13	6151856,02	384873,57
14	6151858,41	384870,32
15	6151857,52	384869,70
16	6151861,70	384863,98
17	6151861,09	384863,57
18	6151862,04	384862,32
19	6151862,68	384862,65
20	6151867,90	384855,84
21	6151867,06	384855,31
22	6151868,07	384854,05
23	6151868,87	384854,50
24	6151871,05	384851,46
25	6151873,01	384848,77
26	6151875,36	384845,63
27	6151876,27	384844,36
28	6151879,49	384840,08
29	6151873,62	384817,96
30	6151875,29	384819,39
31	6151877,37	384827,37
32	6151879,46	384835,42
33	6151880,64	384839,97
34	6151884,97	384839,52
35	6151888,08	384835,38
36	6151890,35	384832,34




AUŠRELĖ RADAČIENĖ



* 1 1 5 1 0 2 3 9 5 2 *

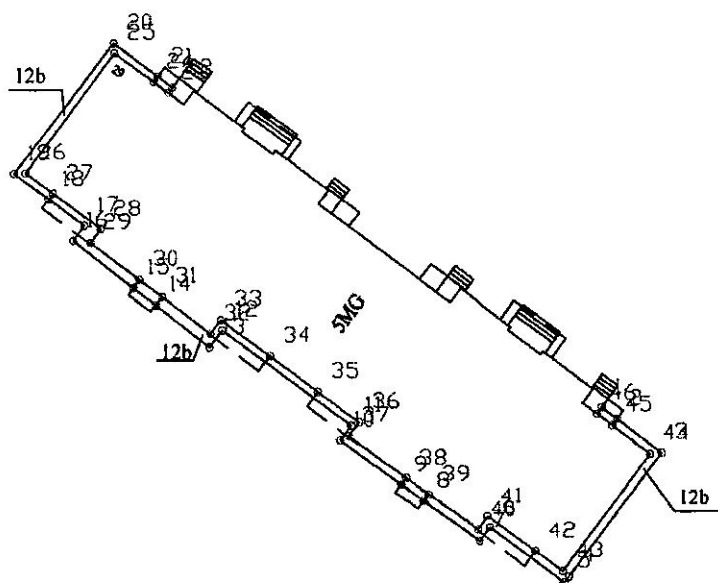
Išdėstymo schema



IŠDĖSTYMO PLANAS

M1:500

Darius ir Girėno g.



Kadastro duomenims nustatyti naudota medžiaga			
Medžiagos pavadinimas			Medžiagos parengimo data
Arvydo Savicko parengtas topografinis planas			2021-08
Objekto pavadinimas		Takas 12b	
Objekto buvimo vieta/adresas		Šilalės r. sav. Šilalės m.	
Kadastro duomenų nustatymo data		2023-01-29	
UAB "AUCAD", kodas: 301791606, adresas: Jurbarko r. sav., Jurbarkų sen., Klišių k., Linų g. 2 kontaktinis adresas (-ai): Jurbarkas, Kauno g. 53, el. pašto adresas (-ai): aucrasa@gmail.com, tel.: + 370 672 238 32			
Matininko kvalifikacijos pažymėjimo Nr.	Pareigos	Vardas ir pavardė	Data
2M-M-215		AUŠRELĖ RADA VIČIENĖ	2023-01-29



1151246624

KOORDINAČIŲ ŽINIARAŠTIS

Pavadinimas Takas 12b

Objekto buvimo vieta Šilalės r. sav. Šilalės m.

Unikalus numeris 4400-6067-4719

Koordinatų sistema: LKS-94

Taško Nr.	X	Y	Taško Nr.	X	Y
1	6151852,36	384872,61	39	6151846,31	384860,62
2	6151851,56	384873,69	40	6151843,81	384864,01
3	6151849,24	384876,83	41	6151844,76	384864,71
4	6151840,54	384870,40	42	6151842,29	384868,06
5	6151840,14	384870,06	43	6151840,89	384869,97
6	6151843,97	384864,88	44	6151849,15	384876,02
7	6151842,98	384864,15	45	6151851,12	384873,36
8	6151845,84	384860,27	46	6151851,92	384872,28
9	6151846,99	384858,73			
10	6151850,07	384854,55			
11	6151851,08	384855,29			
12	6151857,58	384846,45			
13	6151856,40	384845,58			
14	6151859,26	384841,82			
15	6151860,42	384840,30			
16	6151863,62	384836,09			
17	6151864,67	384836,86			
18	6151866,49	384834,39			
19	6151868,25	384832,01			
20	6151877,34	384838,85			
21	6151875,03	384841,87			
22	6151874,26	384842,88			
23	6151873,89	384842,61			
24	6151874,65	384841,59			
25	6151876,64	384838,90			
26	6151868,30	384832,78			
27	6151866,89	384834,69			
28	6151864,44	384838,01			
29	6151863,49	384837,31			
30	6151860,98	384840,71			
31	6151859,84	384842,25			
32	6151857,33	384845,65			
33	6151858,28	384846,36			
34	6151855,82	384849,70			
35	6151853,38	384853,01			
36	6151851,32	384855,82			
37	6151850,36	384855,12			
38	6151847,45	384859,07			



AUŠRELĖ RADVIČIENĖ

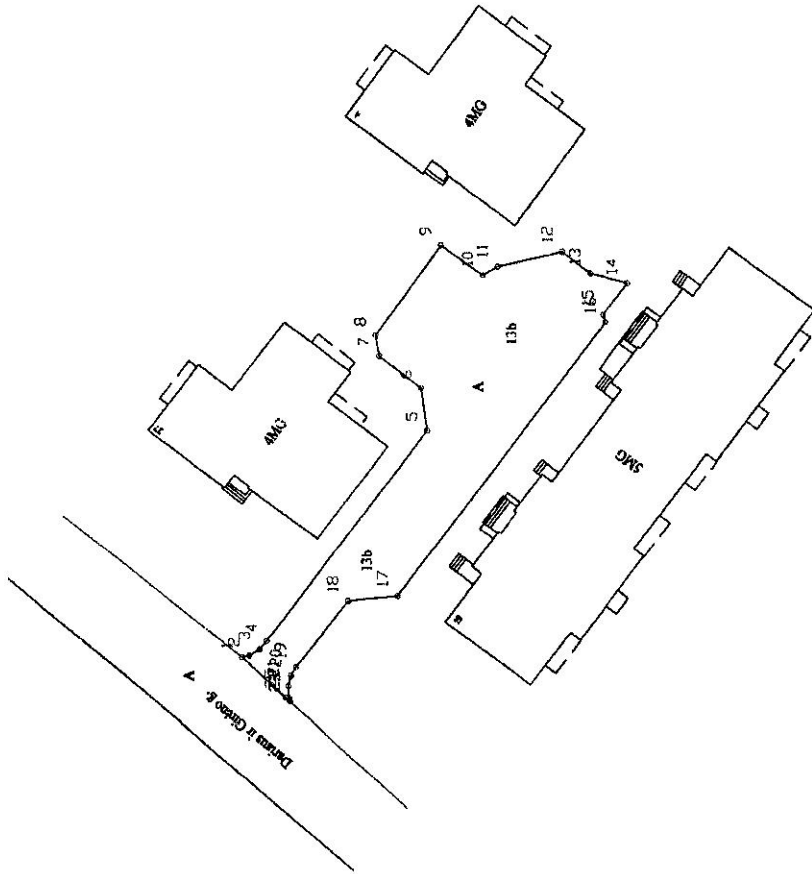


* 1 1 5 1 0 2 5 4 6 8 *



IŠDĖSTYMO PLANAS

M1:500



Kadastro duomenimis nustatyti naudota medžiaga	
Medžiagos pavadinimas	Medžiagos parengimo data
Atvydo Savičio parengtas topografinis planas	2021-08
Objekto pavadinimas	Aikštė 13b
Objekto buvimo vieta/adresas	Šilutės r. sav. Šilutės m.
Kadastro duomenų nustatymo data	2023-01-29
UAB "AUCAD", kodas: 301791606, adresas: Jurbarko r. sav., Jurbarkų sen., Kiščių k., Linų g. 2, kontaktinis adresas (-ai): Jurbarkas, Kauno g. 53, el. pašto adresas (-ai): aucasad@gmail.com, tel.: +370 672 238 32	
Matrininko lytinio lytinio Nr.	Pareigos
2M-M-215	AUSRELE RADA-VICIENI
Vardas ir pavardė	
Data	
2023-01-29	



KOORDINAČIŲ ŽINIARAŠTIS

Pavadinimas Aikštelė 13b

Objekto buvimo vieta Šilalės r. sav. Šilalės m.

Unikalus numeris 4400-6067-4695

Koordinatų sistema: LKS-94

Taško Nr.	X	Y
1	6151896,31	384835,15
2	6151895,62	384835,34
3	6151894,62	384835,98
4	6151893,95	384836,81
5	6151878,43	384857,81
6	6151879,02	384861,94
7	6151883,12	384865,04
8	6151883,46	384867,04
9	6151877,13	384875,95
10	6151873,05	384873,08
11	6151871,61	384873,95
12	6151865,31	384875,46
13	6151862,60	384873,37
14	6151858,99	384872,45
15	6151861,35	384869,29
16	6151861,11	384868,59
17	6151881,27	384841,42
18	6151886,07	384840,87
19	6151891,15	384834,21
20	6151891,61	384833,36
21	6151891,86	384832,38
22	6151891,76	384831,07
23	6151891,69	384830,83
24	6151891,73	384830,87
25	6151892,10	384831,21



AUŠRELĖ RADAVIČIENĖ

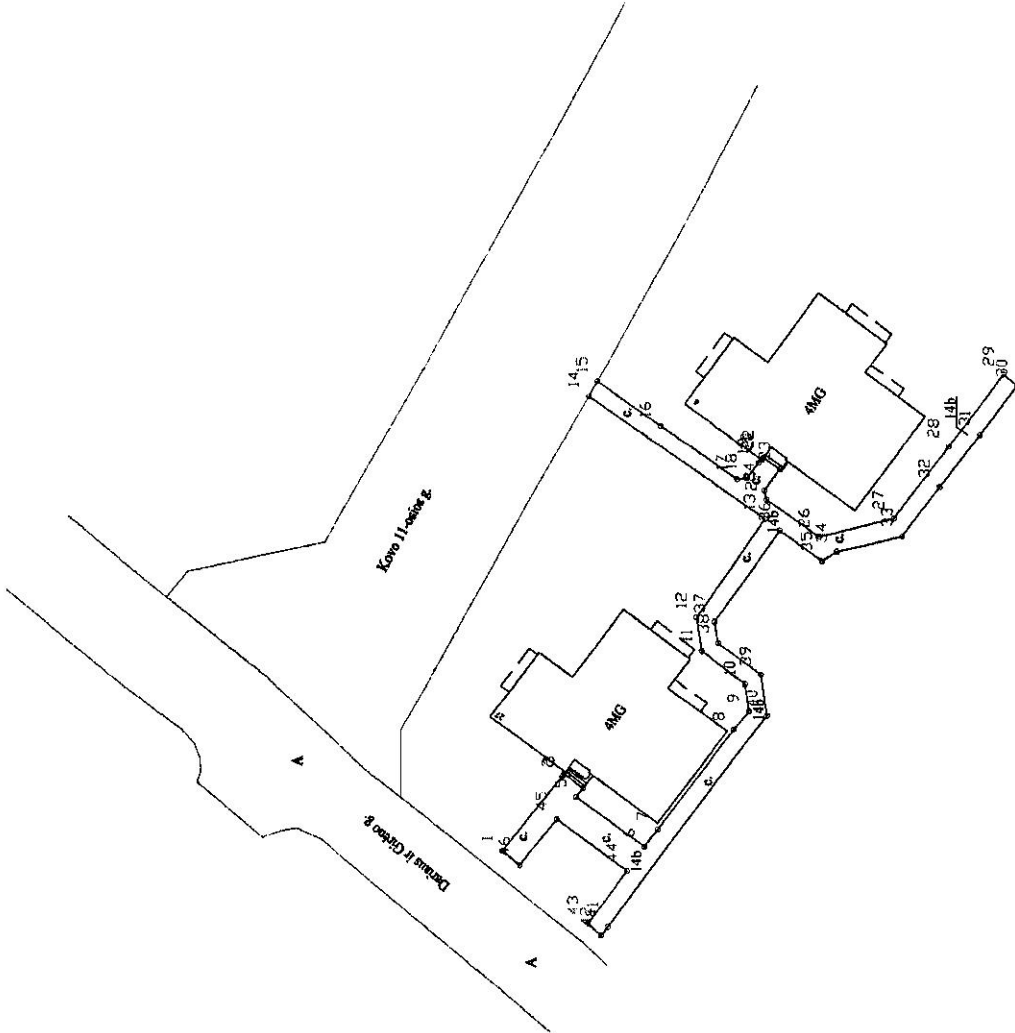


* 1 1 5 1 0 6 8 0 0 1 *



IŠDĖSTYMO PLANAS

M1:500



Kadastro duomenimis nustatyti naudota medžiaga	
Medžiagos pavadinimas	Medžiagos parengimo data
Arvydo Saviečio parengtas topografinis planas	2021-08
Objekto pavadinimas	Talpas 14b
Objekto buvimo vieta/adresas	Šilalės r. sav. Šilalės m.
Kadastro duomenų nustatymo data	2023-01-29
UAB "AUCAD", kodas: 301791606, adresas: Jurbarko r. sav., Jurbarkų sen., Kiškių k., Linų g. 2 foniakinis adresas (-ai): Jurbarkas, Kauno g. 53, el. pašto adresas (-ai): aucras@gmail.com, tel.: +370 672 238 32	
Matavimų kvalifikacijos prezėjimo Nr. 2M-M-215	Pasirūpęs
Vardas ir pavardė	AUSRELE RADAČIENĖ
Data	2023-01-29



1151072443

COORDINACIŲ ŽINIARAŠTIS

Pavadinimas Takas 14b

Objekto buvimo vieta Šilalės r. sav. Šilalės m.

Unikalus numeris 4400-6067-4919

Koordinacių sistema: LKS-94

Taško Nr.	X	Y	Taško Nr.	X	Y
1	6151904,18	384844,16	39	6151879,02	384861,94
2	6151898,33	384851,58	40	6151878,43	384857,81
3	6151898,16	384851,81	41	6151893,95	384836,81
4	6151896,32	384850,37	42	6151894,62	384835,98
5	6151896,99	384849,53	43	6151895,89	384837,07
6	6151890,38	384844,65	44	6151892,06	384842,25
7	6151889,06	384846,36	45	6151898,89	384847,28
8	6151881,61	384856,36	46	6151902,54	384842,76
9	6151880,19	384858,23			
10	6151880,55	384860,99			
11	6151884,76	384864,25			
12	6151885,23	384867,49			
13	6151878,56	384877,04			
14	6151895,65	384889,10			
15	6151894,82	384890,58			
16	6151888,66	384886,21			
17	6151881,24	384880,96			
18	6151880,32	384881,06			
19	6151879,19	384882,58			
20	6151878,88	384882,93			
21	6151878,84	384882,90			
22	6151878,69	384883,10			
23	6151877,13	384881,96			
24	6151878,61	384879,86			
25	6151878,42	384878,95			
26	6151873,32	384875,36			
27	6151866,12	384877,16			
28	6151860,80	384884,32			
29	6151855,48	384891,48			
30	6151854,16	384890,38			
31	6151857,80	384885,51			
32	6151861,69	384880,31			
33	6151865,31	384875,46			
34	6151871,61	384873,95			
35	6151873,05	384873,08			
36	6151877,13	384875,95			
37	6151883,46	384867,05			
38	6151883,12	384865,04			


[Signature]

AUŠRELĖ RADAČIENĖ



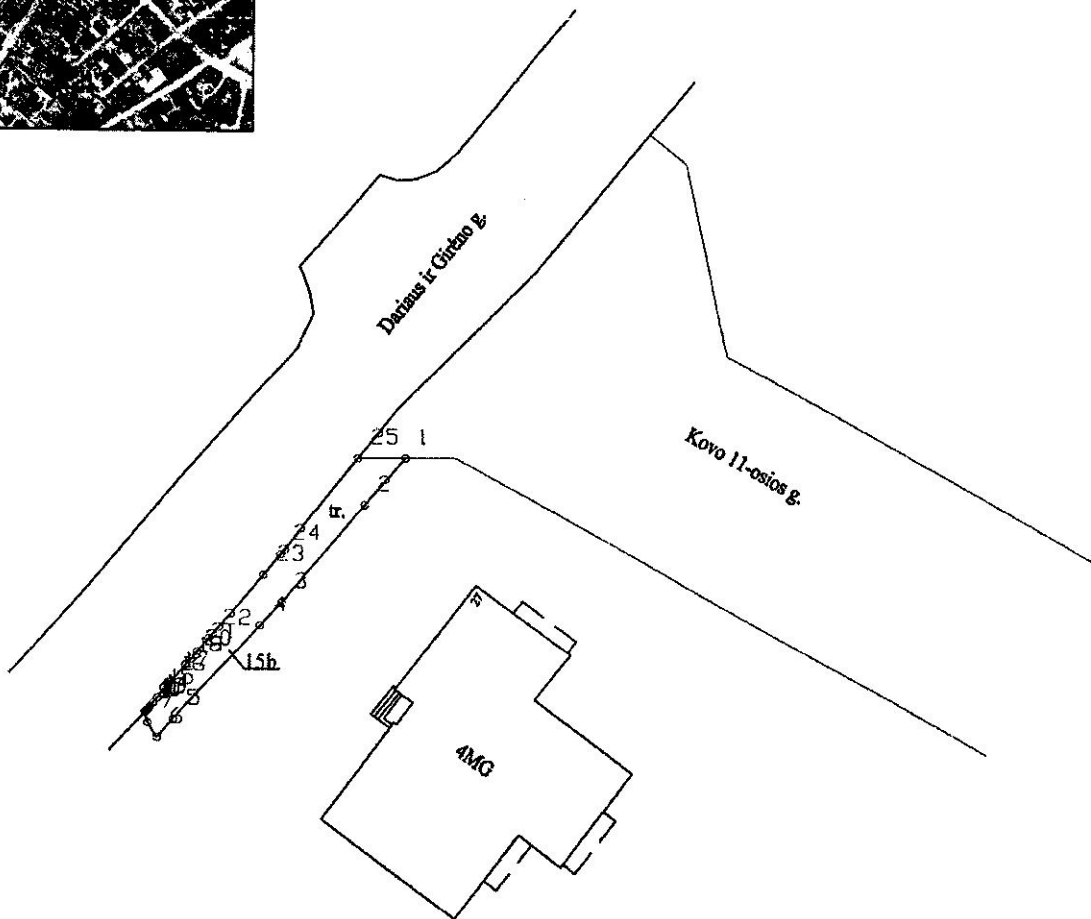
* 1 1 5 1 0 7 1 9 4 2 *

Išdėstymo schema



IŠDĖSTYMO PLANAS

M1:500



Kadastro duomenims nustatyti naudota medžiaga			
Medžiagos pavadinimas		Medžiagos parengimo data	
Arvydo Savicko parengtas topografinis planas		2021-08	
Objekto pavadinimas		Takas 15b	
Objekto buvimo vieta/adresas		Šilalės r. sav. Šilalės m.	
Kadastro duomenų nustatymo data		2023-01-29	
UAB "AUCAD", kodas: 301791606, adresas: Jurbarko r. sav., Jurbarkų sen., Klišių k., Linų g. 2 kontaktinis adresas (-ai): Jurbarkas, Kauno g. 53, el. pašto adresas (-ai): aucrasa@gmail.com, tel.: + 370 672 238 32			
Matininko kvalifikacijos pažymėjimo Nr.	Pareigos	Vardas ir pavardė	Data
2M-M-215		AUŠRELĖ RADAVIČIENĖ	2023-01-29



1151075531

KOORDINAČIŲ ŽINIARAŠTIS

Pavadinimas Takas 15b

Objekto buvimo vieta Šilalės r. sav. Šilalės m.

Unikalus numeris 4400-6067-4808

Koordinatų sistema: LKS-94

Taško Nr.	X	Y
1	6151914,03	384852,63
2	6151910,79	384849,84
3	6151904,18	384844,16
4	6151902,54	384842,76
5	6151895,89	384837,07
6	6151894,62	384835,98
7	6151895,62	384835,34
8	6151896,31	384835,15
9	6151896,39	384835,22
10	6151896,46	384835,29
11	6151896,56	384835,37
12	6151896,68	384835,47
13	6151896,76	384835,53
14	6151897,00	384835,73
15	6151897,36	384836,01
16	6151898,30	384836,76
17	6151898,56	384836,97
18	6151899,68	384837,87
19	6151899,70	384837,89
20	6151900,13	384838,23
21	6151900,64	384838,64
22	6151901,60	384839,41
23	6151906,01	384842,94
24	6151907,44	384844,08
25	6151914,03	384849,36




AUŠRELĖ RADAVIČIENĖ



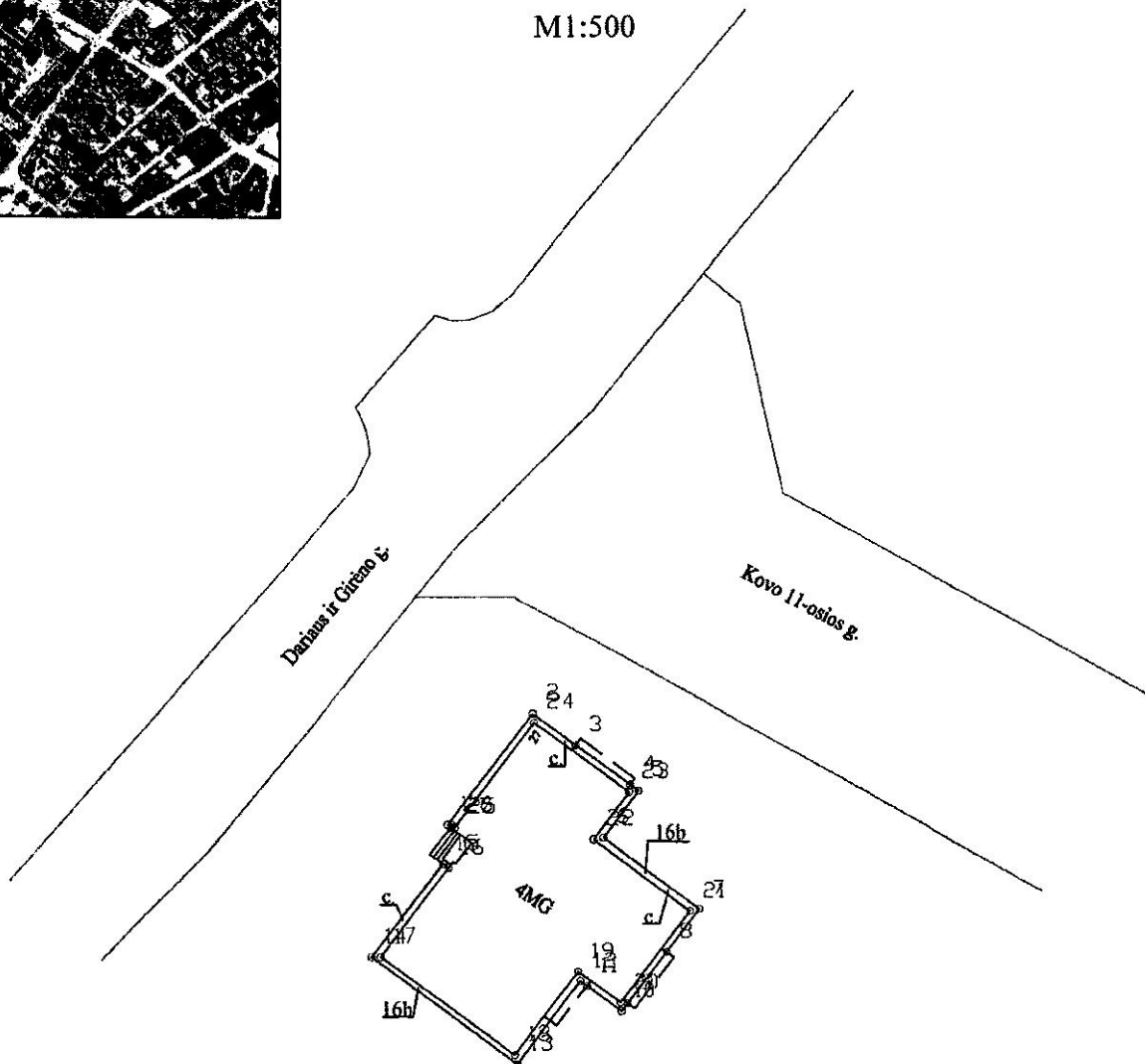
* 1 1 5 1 0 7 4 2 3 6 *

Išdėstymo schema



IŠDĖSTYMO PLANAS

M1:500



Kadastro duomenims nustatyti naudota medžiaga			
Medžiagos pavadinimas		Medžiagos parengimo data	
Arvydo Savicko parengtas topografinis planas		2021-08	
Objekto pavadinimas		Takas 16b	
Objekto buvimo vieta/adresas		Šilalės r. sav. Šilalės m.	
Kadastro duomenų nustatymo data		2023-01-29	
UAB "AUCAD", kodas: 301791606, adresas: Jurbarko r. sav., Jurbarkų sen., Klišių k., Linų g. 2 kontaktinis adresas (-ai): Jurbarkas, Kauno g. 53, el. pašto adresas (-ai): aucrasa@gmail.com, tel.: +370 672 238 32			
Matininko kvalifikacijos pažymėjimo Nr.	Pareigos	Vardas ir pavardė	Data
2M-M-215		AUŠRELĖ RADA VIČIENĖ	2023-01-29



1151076075

KOORDINAČIŲ ŽINIARAŠTIS

Pavadinimas Takas 16b

Objekto buvimo vieta Šilalės r. sav. Šilalės m.

Unikalus numeris 4400-6067-4840

Koordinatų sistema: LKS-94

Taško Nr.	X	Y
1	6151898,33	384851,58
2	6151906,01	384857,40
3	6151903,83	384860,34
4	6151901,09	384864,07
5	6151900,67	384864,63
6	6151897,48	384862,23
7	6151892,46	384868,88
8	6151889,44	384866,62
9	6151885,81	384863,90
10	6151885,26	384863,49
11	6151887,03	384861,13
12	6151887,37	384860,68
13	6151881,61	384856,36
14	6151889,06	384846,36
15	6151895,65	384851,28
16	6151895,37	384851,66
17	6151889,07	384846,99
18	6151882,25	384856,18
19	6151888,03	384860,53
20	6151885,86	384863,42
21	6151892,31	384868,24
22	6151897,35	384861,57
23	6151900,56	384863,99
24	6151905,38	384857,50
25	6151898,17	384852,07
26	6151898,29	384851,91
27	6151898,16	384851,81




AUŠRELĖ RADVICHENĖ



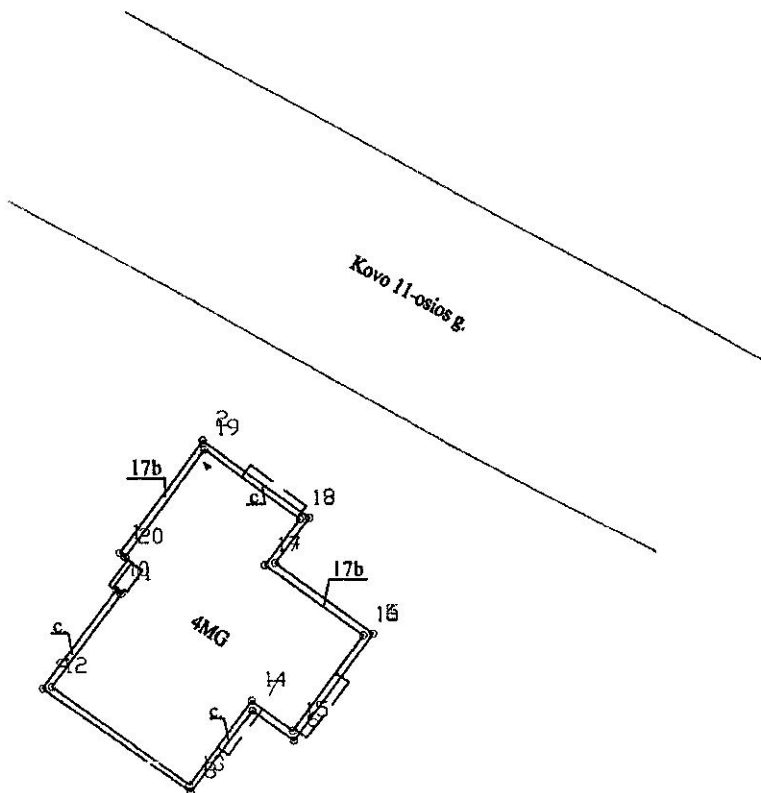
* 1 1 5 1 0 7 5 9 9 9 *


Išdėstymo schema



IŠDĖSTYMO PLANAS

M1:500



Kadastro duomenims nustatyti naudota medžiaga			
Medžiagos pavadinimas		Medžiagos parengimo data	
Arvydo Savico parengtas topografinis planas		2021-08	
Objekto pavadinimas		Takas 17b	
Objekto buvimo vieta/adresas		Šilalės r. sav. Šilalės m.	
Kadastro duomenų nustatymo data		2023-01-29	
UAB "AUCAD", kodas: 301791606, adresas: Jurbarko r. sav., Jurbarkų sen., Klišių k., Linų g. 2 kontaktinis adresas (-ai): Jurbarkas, Kauno g. 53, el. pašto adresas (-ai): aucrasa@gmail.com, tel.: + 370 672 238 32			
Matininko kvalifikacijos pažymėjimo Nr.	Pareigos	Vardas ir pavardė	Data
2M-M-215		AUŠRELĖ RADA VIČIENĖ 	2023-01-29



1151079155

KOORDINAČIŲ ŽINIARAŠTIS

Pavadinimas Takas 17b

Objekto buvimo vieta Šilalės r. sav. Šilalės m.

Unikalus numeris 4400-6067-4928

Koordinatų sistema: LKS-94

Taško Nr.	X	Y
1	6151879,19	384882,58
2	6151886,93	384888,31
3	6151881,58	384895,59
4	6151878,41	384893,25
5	6151873,44	384899,91
6	6151866,08	384894,50
7	6151868,19	384891,65
8	6151862,56	384887,39
9	6151869,77	384877,29
10	6151876,55	384882,31
11	6151876,29	384882,66
12	6151869,88	384877,92
13	6151863,05	384887,30
14	6151868,86	384891,61
15	6151866,77	384894,42
16	6151873,33	384899,25
17	6151878,25	384892,56
18	6151881,51	384894,96
19	6151886,32	384888,41
20	6151878,88	384882,93



AUŠRELĖ RADAVIČIENĖ



* 1 1 5 1 0 7 9 1 0 4 *

Lapas 1 iš 1

DETALŪS METADUOMENYS	
Dokumento sudarytojas (-ai)	Šilalės rajono savivaldybė
Dokumento pavadinimas (antraštė)	Dėl valstybės turto perėmimo, įregistravimo Šilalės rajono savivaldybės nuosavybėn ir perdavimo valdyti, naudoti ir disponuoti juo patikėjimo teise Šilalės rajono savivaldybės administracijai
Dokumento registracijos data ir numeris	2023-03-30 Nr. T25-96
Dokumento gavimo data ir dokumento gavimo registracijos numeris	-
Dokumento specifikacijos identifikavimo žymuo	ADOC-V1.0
Parašo paskirtis	Registravimas
Parašą sukūrusio asmens vardas, pavardė ir pareigos	Sandra Balčienė Tarybos sekretorius
Parašo sukūrimo data ir laikas	2023-03-30 16:22
Parašo formatas	Einamojo galiojimo (XAdES-EPES)
Laiko žymoje nurodytas laikas	
Informacija apie sertifikavimo paslaugų teikėją	EID-SK 2016
Sertifikato galiojimo laikas	2022-09-15 12:09 - 2027-09-14 23:59
Informacija apie būdus, naudotus metaduomenų vientisumui užtikrinti	-
Pagrindinio dokumento priedų skaičius	3
Pagrindinio dokumento priedamų dokumentų skaičius	0
Priedamo dokumento sudarytojas (-ai)	-
Priedamo dokumento pavadinimas (antraštė)	Aišk. raštas-dėl takų, aikštelių perėmimo, įregistravimo-2023-03-29.docx
Priedamo dokumento registracijos data ir numeris	-
Priedamo dokumento sudarytojas (-ai)	-
Priedamo dokumento pavadinimas (antraštė)	Antikorupcinio vertinimo pažyma 2023-03-29.docx
Priedamo dokumento registracijos data ir numeris	-
Priedamo dokumento sudarytojas (-ai)	-
Priedamo dokumento pavadinimas (antraštė)	Statinių išdėstymo planai.pdf
Priedamo dokumento registracijos data ir numeris	-
Programinės įrangos, kuria naudojantis sudarytas elektroninis dokumentas, pavadinimas	Elpako v.20230330.3
Informacija apie elektroninio dokumento ir elektroninio (-ių) parašo (-ų) tikrinimą (tikrinimo data)	Tikrinant dokumentą nenustatyta jokių klaidų (2023-04-01)
Elektroninio dokumento nuorašo atspausdinimo data ir ją atspausdinęs darbuotojas	2023-04-01 nuorašą suformavo Geda Kačinauskienė
Paieškos nuoroda	-
Papildomi metaduomenys	-