



Šilalės rajono savivaldybės administracija
GAUTA
20 ¹³ m. ^{gruodžio} mėn. ¹² d.
Nr. 82-2828-(4.1.13.)

**NACIONALINĖS ŽEMĖS TARNYBOS
PRIE ŽEMĖS ŪKIO MINISTERIJOS
ŠILALĖS SKYRIUS**

Šilalės rajono savivaldybės
administracijos direktoriui
J.Basanavičiaus g. 2
LT-75138 Šilalė

2013-12-11 Nr. 33SD-(14.33.7.)-2850

DĖL ŽEMĖTVARKOS PROJEKTO ĮREGISTRAVIMO

Vadovaujantis Teritorijų planavimo dokumentų registro nuostatais, prašome įregistruoti Lietuvos Respublikos teritorijų planavimo dokumentų registre Nacionalinės žemės tarnybos prie Žemės ūkio ministerijos Šilalės skyriaus vedėjo 2013 m. lapkričio 29 d. įsakymu Nr.33VĮ-(14.33.2.)-2362 patvirtintą Šilalės rajono savivaldybės Traksėdžio seniūnijos Traksėdžio kadastro vietovės žemės reformos žemėtvarkos projektą.

PRIDEDAMA:

1. Nacionalinės žemės tarnybos prie Žemės ūkio ministerijos Šilalės skyriaus vedėjo 2013 m. lapkričio 29 d. įsakymo Nr.33VĮ-(14.33.2.)-2362 kopija (7 lapai).
2. Teritorijų planavimo dokumento registro duomenys (1 lapas).
3. Traksėdžio kadastro vietovės žemės reformos žemėtvarkos projekto planas (2 lapai).

Skyriaus vedėjas

Romualdas Bukauskas

Dalytė Raudonienė, tel.(8 449) 74 578, el.p. dalyte.raudoniene@nzt.lt



**NACIONALINĖS ŽEMĖS TARNYBOS
PRIE ŽEMĖS ŪKIO MINISTERIJOS
ŠILALĖS SKYRIAUS
VEDĖJAS**

**ĮSAKYMAS
DĖL TAURAGĖS APSKRITIES ŠILALĖS RAJONO SAVIVALDYBĖS TRAKSĖDŽIO
SENIŪNIJOS TRAKSĖDŽIO KADASTRO VIETOVĖS ŽEMĖS REFORMOS
ŽEMĖTVARKOS PROJEKTO PATVIRTINIMO**

2013 m. lapkričio 29 d. Nr.33VĮ-(14.33.2.)-2362

Šilalė

Vadovaudamasis Lietuvos Respublikos žemės reformos įstatymu (Žin., 1991, Nr. 24-635; 1997, Nr.69-1735; 2010, Nr. 72-3618), Žemės reformos vykdymo kaimo gyvenamojoje vietovėje tvarkos aprašu, patvirtintu Lietuvos Respublikos Vyriausybės 1998 m. balandžio 1 d. nutarimu Nr. 385 „Dėl žemės reformos vykdymo kaimo gyvenamojoje vietovėje“ (Žin., 1998, Nr. 33-882; 2005, Nr. 66-2359; 2007, Nr. 96-3885; 2011, Nr. 105-4924), Žemės reformos žemėtvarkos projektų rengimo ir įgyvendinimo metodika, patvirtinta Žemės ir miškų ūkio ministerijos 1998 m. balandžio 23 d. įsakymu Nr. 207 „Dėl Žemės reformos žemėtvarkos projektų kaimo vietovėje rengimo metodikos patvirtinimo“ (Žin., 1998, Nr. 43-1189; 2000, Nr. 31-873; 2002, Nr. 96-4221; 2006, Nr. 45-1638; 2008, Nr. 93-3690; 2011, Nr.165-7881), Lietuvos Respublikos Vyriausybės 2002 m. vasario 15 d. nutarimu Nr.241 „Dėl fizinių ir juridinių asmenų lėšomis atliekamų žemės reformos žemėtvarkos projektų įgyvendinimo darbų apmokėjimo taisyklių“ (Žin.,2002, Nr. 17-688; 2008, Nr. 137-5401; 2009, Nr.110-4661; 2010, Nr. 118-6018; 2012, Nr.42-2047):

1. T v i r t i n u UAB „Viriga“ projekto autoriaus Edmundo Venckaus 2013 m. parengtą Tauragės apskrities Šilalės rajono savivaldybės Traksėdžio seniūnijos Traksėdžio kadastro vietovės žemės reformos žemėtvarkos projektą, asmenų, kuriems Traksėdžio kadastro vietovėje žemės reformos žemėtvarkos projekte suprojektuoti žemės sklypai sąrašą, suprojektuotas žemės sklypų ribas ir plotus, pagrindinę tikslinę žemės naudojimo paskirtį, naudojimo būdą ir pobūdį, specialiąsias žemės ir miško naudojimo sąlygas pagal 1 ir 2 priedus (pridedama).

2. P a v e d u Šilalės skyriaus vyresniajai specialistei Dalytei Raudonienei:

2.1. ne vėliau kaip per 15 darbo dienų nuo projekto patvirtinimo dienos pateikti žemės reformos žemėtvarkos projektą įregistruoti Teritorijų planavimo dokumentų registre, tvarkomame Šilalės rajono savivaldybės administracijos.

KOPIJA TIKRA

VEDĖJAS

Edmundas Bukauskas

2.2. informuoti asmenis, kuriems suprojektuoti žemės sklypai pardavimui, nuomai, neatlygintinai naudoti ar patikėjimo teise apie projekto įgyvendinimą savo išlomis.

2.3. Traksėdžio kadastro vietovės projekto autoriui:

2.3.1 ne vėliau kaip per 20 dienų nuo patvirtinto ir įregistruoto Teritorijų planavimo dokumentų registre žemės reformos žemėtvarkos projekto dokumentų kopijų gavimo dienos, parengti naują Traksėdžio kadastro vietovės laisvos žemės fondo žemės planą ir pateikti tvirtinti skyriaus vedėjui;


2.3.2. iki 2013 m. gruodžio 16 d. parengti pretendentų, kuriems žemėtvarkos projekte suprojektuoti žemės sklypai bus ženklinami iš Žemės reformos vykdymo programai įgyvendinti skirtų valstybės lėšų, sąrašą;

2.3.3. vykdyti žemės sklypų, suprojektuotų perduoti nuosavybėn neatlygintinai ženklinimą ir dokumentų, žemės nuosavybės teisei įforminti rengimą.

Šis įsakymas gali būti skundžiamas Lietuvos Respublikos teisės aktų nustatyta tvarka.



Romualdas Bukauskas



Dalytė Raudonienė

PATVIRTINTA

Nacionalinės žemės tarnybos prie Žemės ūkio
ministerijos

Šilalės skyriaus vedėjo

2013 m. lapkričio 29 d.


įsakymu Nr. 33VI-(14.33.2)-2362

1 priedas


TAURAGĖS APSKRITIES ŠILALĖS RAJONO TRAKSĖDŽIO SENTŪNIJOS TRAKSĖDŽIO KADASTRO VIETOVĖS
2013 M. ŽEMĖS REFORMOS ŽEMĖTVARKOS PROJEKTE SUFORMUOTOS ŽEMĖNAUDOS

Eil. Nr.	Vardas pavardė	Sklypo Nr. plane	Žemės, miško, vandens telkinio ploto pasiskirstymas pagal įsigijimo būdus, ha				Iš viso	Žemės sklypo pagrindinė tikslinė žemės naudojimo paskirtis, žemės naudojimo būdas ir pobūdis	Specialiosios žemės ir miško naudojimo sąlygos bei servitutai
			Gražinant Natū-ra	Perduodant, sut eikiant neatlygintinai nuosavybėn	Pirkti iš Valstybės	Nuomoti iš valstybės, naudoti patik. teise			
1	2	3	4	5	6	7	8	9	10
VIII eilė									
1	Edvardas Norvainis	1113	-	0,67	-	-	0,67	m.ū.p./ūkinių miškų sklypai	XXVI
Iš viso:							0,67		
IX eilė									
2	Jadzė Paulauskienė	1100-1	-	5,64	-	-	5,64	ž.ū.p./kiti ž.ū.p.žemės sklypai	XXIX, XXI, XXVII
		1100-2	-	0,69	-	-	0,69	ž.ū.p./kiti ž.ū.p.žemės sklypai	XXVII
		1100-3	-	1,06	-	-	1,06	ž.ū.p./kiti ž.ū.p.žemės sklypai	XXI
		1100-4	-	0,56	-	-	0,56	ž.ū.p./kiti ž.ū.p.žemės sklypai	
		1100-5	-	0,77	-	-	0,77	ž.ū.p./kiti ž.ū.p.žemės sklypai	XXI, VI
3	Albinas Šerpytis	1101-1	-	1,92	-	-	1,92	m.ū.p./ūkinių miškų sklypai	XXVI
		1101-2	-	2,18	-	-	2,18	ž.ū.p./kiti ž.ū.p.žemės sklypai	XXI
4	Algirdas Blaževičius	1102	-	2,41	-	-	2,41	ž.ū.p./kiti ž.ū.p.žemės sklypai	

VEDĖJAS
Romualdas Bukauskas




1	2	3	4	5	6	7	8	9	10
5	Boleslovas Petralis	1103-1	-	1,43	-	-	1,43	ž.ū.p./kiti ž.ū.p.žemės sklypai	XXI,VI
		1103-2	-	0,22	-	-	0,22	ž.ū.p./kiti ž.ū.p.žemės sklypai	XXI
6	Jadvyga Bernienė	1104-1	-	1,36	-	-	1,36	ž.ū.p./kiti ž.ū.p.žemės sklypai	XXI
		1104-2	-	2,92	-	-	2,92	ž.ū.p./kiti ž.ū.p.žemės sklypai	XXI,II, XIX
		1104-3	-	0,96	-	-	0,96	ž.ū.p./kiti ž.ū.p.žemės sklypai	XXI,II
		1104-4	-	0,17	-	-	0,17	ž.ū.p./kiti ž.ū.p.žemės sklypai	
7	Vitalijus Račiūnas	1105-1	-	0,63	-	-	0,63	m.ū.p./ūkinių miškų sklypai	XXVI, XXIX
		1105-4	-	1,11	-	-	1,11	ž.ū.p./kiti ž.ū.p.žemės sklypai	XXVI, XXIX
		1105-5	-	0,86	-	-	0,86	m.ū.p./ūkinių miškų sklypai	XXVI, XIX, VI
8	Julius Ožembliauskas	1106-1	-	0,78	-	-	0,78	ž.ū.p./kiti ž.ū.p.žemės sklypai	XXIX, XXI
		1106-2	-	0,36	-	-	0,36	ž.ū.p./kiti ž.ū.p.žemės sklypai	II,XXI
9	Juzė Augienė	1107	-	0,95	-	-	0,95	m.ū.p./ūkinių miškų sklypai	XXVI
10	Artūras Šiaulytis	1108-1	-	0,50	-	-	0,50	ž.ū.p./kiti ž.ū.p.žemės sklypai	II,XXI
		1108-2	-	0,66	-	-	0,66	ž.ū.p./kiti ž.ū.p.žemės sklypai	II, XXVI
11	Petronėlė Mikalauskaitė	1109	-	0,17	-	-	0,17	ž.ū.p./kiti ž.ū.p.žemės sklypai	XXI, XXIX
12	Algirdas Kerutis	1110	-	1,17	-	-	1,17	ž.ū.p./kiti ž.ū.p.žemės sklypai	XXIX, XXVI,II
13	Zinaida Jakienė	1114	-	0,45	-	-	0,45	ž.ū.p./kiti ž.ū.p.žemės sklypai	XXI
14	Vaclovas Rupšys	1115	-	1,21	-	-	1,21	ž.ū.p./kiti ž.ū.p.žemės sklypai	XXVII
Iš viso:							31,14		
X eilė									
15	Stasė Šimkienė	1111	-	0,89	-	-	0,89	ž.ū.p./kiti ž.ū.p.žemės sklypai	XXI
16	Pranas Mikutis	1112-1	-	0,55	-	-	0,55	ž.ū.p./kiti ž.ū.p.žemės sklypai	II,XIX
		1112-2	-	1,18	-	-	1,18	ž.ū.p./kiti ž.ū.p.žemės sklypai	XXI
17	Marijona Juknienė	1116	-	1,96	-	-	1,96	m.ū.p./ūkinių miškų sklypai	XXVI
Iš viso:							4,58		
XII eilė									
18	Rita Šerpytienė	1117	-	-	0,87	-	0,87	ž.ū.p./kiti ž.ū.p.žemės sklypai	XXI,XXIX
19	Antanas Žymančius	1118	-	-	0,20	-	0,20	ž.ū.p./kiti ž.ū.p.žemės sklypai	
20	Žydrūnas Stulga	1119	-	-	0,51	-	0,51	ž.ū.p./kiti ž.ū.p.žemės sklypai	XXI
21	Gintautas Grikšas	1120	-	-	2,15	-	2,15	ž.ū.p./kiti ž.ū.p.žemės sklypai	XXI
Iš viso:							3,73		
XV eilė									
22	Rita Šerpytienė	1121-1	-	-	0,68	-	0,68	ž.ū.p./kiti ž.ū.p.žemės sklypai	



1	2	3	4	5	6	7	8	9	10
		1121-2	-	-	0,87	-	0,87	ž.ū.p./kiti ž.ū.p.žemės sklypai	XIX
		1121-3	-	-	1,23	-	1,23	ž.ū.p./kiti ž.ū.p.žemės sklypai	XIX
		1121-4	-	-	0,40	-	0,40	ž.ū.p./kiti ž.ū.p.žemės sklypai	
		1121-5	-	-	2,55	-	2,55	ž.ū.p./kiti ž.ū.p.žemės sklypai	XXI
23	Remigijus Pajuodis	1122-1	-	-	0,74	-	0,74	ž.ū.p./kiti ž.ū.p.žemės sklypai	XXI
		1122-2	-	-	1,43	-	1,43	ž.ū.p./kiti ž.ū.p.žemės sklypai	XXI
							Iš viso:	7,90	
XVI eilė									
24	Algimantas Januška, Lietuvos Respublika	1125	-	-	0,53	-	0,53	k.p./gyvenamosios teritorijos/vienbučių ir dvibučių gyv.pastatų statybos	VI
25	Gintaras Lazdauskis	1126	-	-	0,40	-	0,40	k.p./gyvenamosios teritorijos/vienbučių ir dvibučių gyv.pastatų statybos	VI,II
26	Daiva Briedienė	1127	-	-	0,66	-	0,66	k.p./gyvenamosios teritorijos/vienbučių ir dvibučių gyv.pastatų statybos	VI,II
27	Benediktas Šerpetauskas	1128	-	-	0,35	-	0,35	k.p./inžinerinės infrastruktūros teritorijos/susisiekimo ir inžinerinių tinklų koridoriams	VI,XLIX
28	Stanislava Cirtautienė	1129	-	-	0,18	-	0,18	k.p./ komercinės paskirties objektų teritorijos/prekybos paslaugų ir pramogų objektų statybos	VI,II
29	Ona Ruzgienė, Regina Genienė, Birutė Valiuvienė	1130	-	-	0,52	-	0,52	k.p./gyvenamosios teritorijos/vienbučių ir dvibučių gyv.pastatų statybos	VI,II
30	Remigijus Pajuodis	1131	-	-	0,82	-	0,82	k.p./gyvenamosios teritorijos/vienbučių ir dvibučių gyv.pastatų statybos	VI,II


VEDĖJAS
Šas Bukauskas



1	2	3	4	5	6	7	8	9	10
31	Jolanta Lekienė, Karolina Leškytė, Laura Leškytė, Simona Leškytė	1132	-	-	0,54	-	0,54	k.p./gyvenamosios teritorijos/vienbučių ir dvibučių gyv.pastatų statybos	VI,II
32	Alvyda Šiaudvytienė	1133	-	-	0,68	-	0,68	k.p./gyvenamosios teritorijos/vienbučių ir dvibučių gyv.pastatų statybos	VI
Iš viso:							4,68		
PATIKĖJIMO TEISE									
33	Rietavo miškų urėdija	1123-1	-	-	-	13,37	13,37	m.ū.p./ūkinių miškų sklypai	XXVI
		1123-2	-	-	-	3,90	3,90	m.ū.p./ūkinių miškų sklypai	XXVI
		1123-3	-	-	-	8,50	8,50	m.ū.p./ūkinių miškų sklypai	XXVI,II,XIX, XXVIII
Iš viso:							25,77		
VISO:							78,47		

Parengė:

projekto autorius:
(pareigos)




(parašas)

Edmundas Venckus
(vardas ir pavardė)

2013-11-28
(data)

Suderino:


vyresnioji specialistė:
(pareigos)



(parašas)

Darytė Raudonienė
(vardas ir pavardė)

2013-11-28
(data)



PATVIRTINTA
 Nacionalinės žemės tarnybos prie Žemės ūkio
 ministerijos
 Šilalės skyriaus vedėjo
 2013 m. lapkričio 19 d.
 įsakymu Nr. 33VI-(14.33.2)-2362
 2 priedas

**TAURAGĖS APSKRITIES ŠILALĖS RAJONO TRAKSĖDŽIO SENIŪNIJOS TRAKSĖDŽIO KADASTRO VIETOVĖS
 2013 M. ŽEMĖS REFORMOS ŽEMĖTVARKOS PROJEKTE SUFORMUOTOS ŽEMĖNAUDOS
 (ŽEMĖS SKLYPAI PATVIRTINTI ANKSTESNIUOSE ŽEMĖS REFORMOS ŽEMĖTVARKOS PROJEKTUOSE)**

Eil. Nr.	Vardas pavardė	Sklypo Nr. plane	Žemės, miško, vandens telkinio ploto pasiskirstymas pagal įsigijimo būdus, ha					Iš viso	Žemės sklypo pagrindinė tikslinė žemės naudojimo paskirtis, žemės naudojimo būdas ir pobūdis	Specialiosios žemės ir miško naudojimo sąlygos bei servitutai
			Grąži nant Na tū-ra	Perduo-dant, sut eikiant neatly-gintinai nuosa-vybėn	Pirkti iš Valsty-bės	Nuomo-ti iš valsty-bės, naudoti patik. teise				
1	2	3	4	5	6	7	8	9	10	
IX eilė										
1	Vitalijus Račiūnas	1105-2	-	0,52	-	-	0,52	m.ū.p./ūkinių miškų sklypai	XXVI	
		1105-3	-	1,68	-	-	1,68	ž.ū.p./kiti ž.ū.p.žemės sklypai	XXIX, XXVI, II	
Iš viso:							2,20			
XV eilė										
2	Rita Šerpytienė	1121-6	-	-	4,32	-	4,32	ž.ū.p./kiti ž.ū.p.žemės sklypai	XXI, XXVII, XXIX, XXIII	
Iš viso:							4,32			
VISO:							6,52			


Parengė:

projekto autorius:

Edmundas Venckus

Suderino: vyresnioji specialistė

Dalytė Raudonienė



TERITORIJŲ PLANAVIMO DOKUMENTO REGISTRO DUOMENYS

1. Teritorijų planavimo lygmuo pagal teritorijų planavimą tvirtinančią instituciją:
Savivaldybė
- 2.1. Teritorijų planavimo rūšis:
Specialusis
- 2.2. Specialiųjų dokumentų grupė:
Žemėtvarkos projektai
3. Teritorijų planavimo lygmuo pagal planuojamos teritorijos dydį ir sprendinių konkretizavimo lygį:
Vietovės
4. Teritorijų planavimo dokumentų registro registracijos numeris:
5. Teritorijų planavimo dokumento pavadinimas:
Tauragės apskrities, Šilalės rajono savivaldybės, Traksėdžio kadastro vietovės žemės reformos žemėtvarkos projektas.
6. Teritorijų planavimo dokumento patvirtinimo duomenys:

dokumentą patvirtinusi institucija	data	dokumento Nr.
Nacionalinės žemės tarnybos prie Žemės ūkio ministerijos Šilalės skyrius	2013.11.29	33V\-(14.33.2.)-2362
7. Planavimo organizatoriaus pavadinimas:
Nacionalinės žemės tarnybos prie Žemės ūkio ministerijos Šilalės skyrius
8. Dokumento rengėjo pavadinimas:
UAB „Viriga“, Žaros g. 7, Rinkūnų k., Kauno r.sav.
projekto autorius Edmundas Venckus
9. Nuorodos apie:
 - 9.1. vietą, kurioje saugomas originalas:
Nacionalinės žemės tarnybos prie Žemės ūkio ministerijos Šilalės skyrius,
Dariaus ir Girėno g. 6, LT-75135 Šilalė
 - 9.2. vietą, kurioje saugomi dokumento dublikatai: nėra
 - 9.3. dokumento rengimo pradžią: 2013.08.26
 - 9.4. dokumento rengimo pabaigą: 2013.11.29
- 10.1. Dokumento registravimo data:
- 10.2. Patvirtinto dokumento registravimo data:
11. Autoriai:
UAB „Viriga“, Žaros g. 7, Rinkūnų k., Kauno r.sav.
projekto autorius Edmundas Venckus
- 12.1. Apskričių sąrašas
Tauragės apskr.
- 12.2. Savivaldybių sąrašas
Šilalės r. sav.
- 12.3. Seniūnijų sąrašas
Traksėdžio sen.

Tvirtinu, kad pateikti teritorijų planavimo dokumento registro duomenys yra teisingi:

Nacionalinės žemės tarnybos
prie Žemės ūkio ministerijos
Šilalės skyriaus vedėjas



Romualdas Bukauskas

TERITORIJŲ PLANAVIMO DOKUMENTO REGISTRO DUOMENYS

1. Teritorijų planavimo lygmuo pagal teritorijų planavimą tvirtinančią instituciją:
Savivaldybė
- 2.1. Teritorijų planavimo rūšis:
Specialusis
- 2.2. Specialiųjų dokumentų grupė:
Žemėtvarkos projektai
3. Teritorijų planavimo lygmuo pagal planuojamos teritorijos dydį ir sprendinių konkretizavimo lygį:
Vietovės
4. Teritorijų planavimo dokumentų registro registracijos numeris:
5. Teritorijų planavimo dokumento pavadinimas:
Tauragės apskrities, Šilalės rajono savivaldybės, Traksėdžio kadastro vietovės žemės reformos žemėtvarkos projektas.
6. Teritorijų planavimo dokumento patvirtinimo duomenys:

dokumentą patvirtinusi institucija	data	dokumento Nr.
Nacionalinės žemės tarnybos prie Žemės ūkio ministerijos Šilalės skyrius	2013.11.29	33V]-(14.33.2.)-2362
7. Planavimo organizatoriaus pavadinimas:
Nacionalinės žemės tarnybos prie Žemės ūkio ministerijos Šilalės skyrius
8. Dokumento rengėjo pavadinimas:
UAB „Viriga“, Žaros g. 7, Rinkūnų k., Kauno r.sav.
projekto autorius Edmundas Venckus
9. Nuorodos apie:
 - 9.1. vietą, kurioje saugomas originalas:
Nacionalinės žemės tarnybos prie Žemės ūkio ministerijos Šilalės skyrius,
Dariaus ir Girėno g. 6, LT-75135 Šilalė
 - 9.2. vietą, kurioje saugomi dokumento dublikatai: nėra
 - 9.3. dokumento rengimo pradžią: 2013.08.26
 - 9.4. dokumento rengimo pabaigą: 2013.11.29
- 10.1. Dokumento registravimo data:
- 10.2. Patvirtinto dokumento registravimo data:
11. Autoriai:
UAB „Viriga“, Žaros g. 7, Rinkūnų k., Kauno r.sav.
projekto autorius Edmundas Venckus
- 12.1. Apskričių sąrašas
Tauragės apskr.
- 12.2. Savivaldybių sąrašas
Šilalės r. sav.
- 12.3. Seniūnijų sąrašas
Traksėdžio sen.

Tvirtinu, kad pateikti teritorijų planavimo dokumento registro duomenys yra teisingi:

Nacionalinės žemės tarnybos
prie Žemės ūkio ministerijos
Šilalės skyriaus vedėjas



Romualdas Bukauskas