







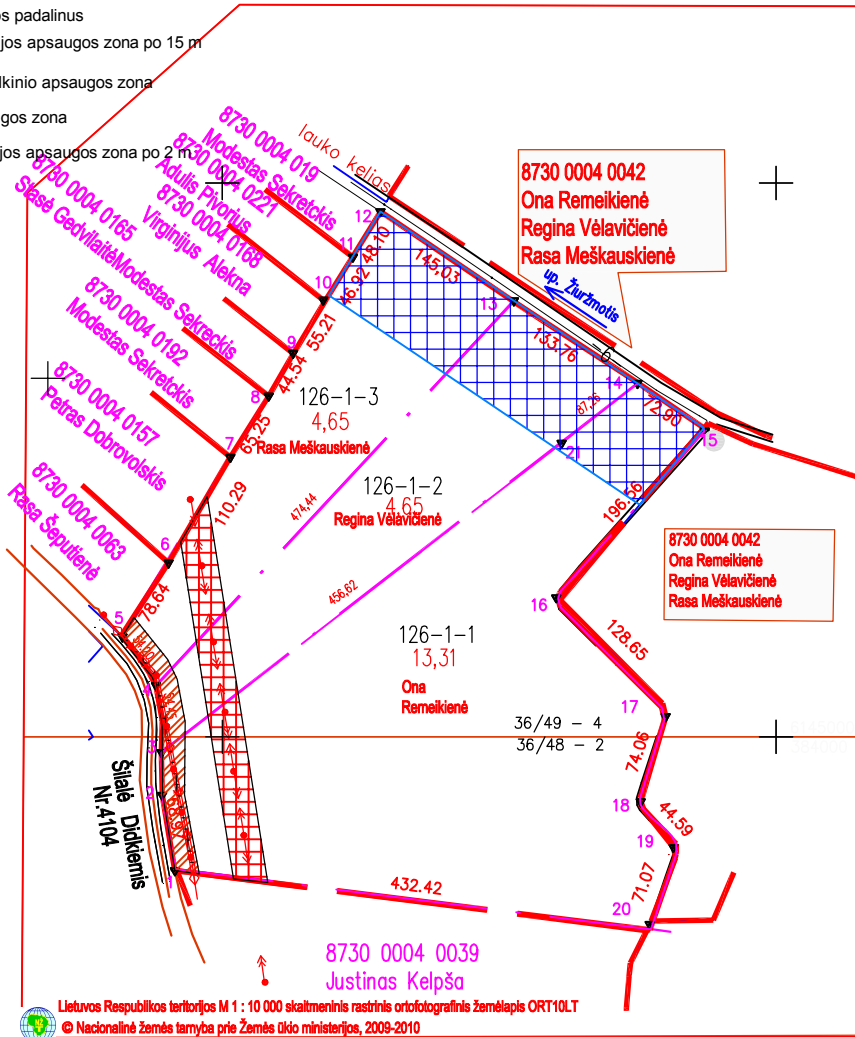
# ŽEMĖS SKLYPO PERTVARKYMO PROJEKTO SPRENDINIŲ BRĖŽINYS M 1: 5 000

Tauragės apskritis, Šilalės rajonas, Šilalės kaimiškoji seniūnija  
Jucaičių kadastro vietovė, Gedėliškės kaimas, žemės sklypo kad.Nr. 8730 0004 0041  
Pertvarkomos teritorijos plotas 2 26100 m<sup>2</sup>

-  Žemės sklypų ribos
-  Sklypų ribos padalinus
-  Elektros linijos apsaugos zona po 15 m
-  Vandens telkinio apsaugos zona
-  Kelio apsaugos zona
-  Elektros linijos apsaugos zona po 2 m

IŠVADA

PATVIRTINTA







Lietuvos Respublikos teritorijos M 1: 10 000 skaitmeninis rastrinis ortofotografinis žemėlapis ORT10LT  
© Nacionalinė žemės tarnyba prie Žemės ūkio ministerijos, 2009-2010

Kadastru vietovė:	Jucaičiai?	89730						
Sklypo (?) Nr. projekto plane:	kadastrinis numeris							
	bloko Nr.				sklypo Nr.			
126-1	0	0	0	4	0	0	4	1

Gretimybė	Gretimų žemės sklypo kadastru Nr.	Pastabos/ parašas
11-12	8730 0004 0191 Bronė Sekreckienė	
10-11	8730 0004 0221 Adulis Pivorius	
9-10	8730 0004 0168 Virginijus Alekna	
8-9	8730 0004 0165 Siasė Gedvilaitė ir Bronė Sekreckienė	
7-8	8730 0004 0192 Bronė Sekreckienė	
6-7	8730 0004 0157 Petras Dobrovolskas	
5-6	8730 0004 0063 Rasa Šeputienė	
5-1	Kelias Šilalė Dūkėmis	
20-1	8730 0004 0039 Justinas Kelpša	
15-20	8730 0004 0042 Ona Remeikienė, Regina Vėlavičienė, Rasa Meškauskienė	
12-15	6 m lauko kelias	

Sklypo Nr.	Žemės sklypo savininkas (naudotojas)	Pastabos, parašas
26-1-1	Ona Remeikienė?	
26-1-2	Regina Vėlavičienė?	
26-1-3	Rasa Meškauskienė?	

Eil. Nr.	Aprašymo sk. Nr.	Aprašymai	Bendras plotas, m <sup>2</sup>	Sutartinis žymėjimas	pertvarkomi sklypai, m <sup>2</sup>		
					126-1-1	126-1-2	126-1-3
1	2	Kelio apsaugos zona 20 m pločio	4736		2511	1207	1018
2	6	Elektros linijos apsaugos zona po 15 m pločio	9895		4751	2171	2973
3	21	Žemės sklype įrengtos valstybei priklausančios melioracijos sistemos bei įrenginiai	226100		133100	46500	46500
4	29	Vandens telkinio apsaugos zona 100 m pločio	30846		7455	11248	12143
5	6	Elektros oro linijos apsaugos zona po 2 m pločio	874		439	219	216

SUDERINTA

Nacionalinės žemės tarnybos prie Žemės ūkio ministerijos

Šilalės skyriaus \_\_\_\_\_ Vedejas R. Bukauskas  
KITI:

A.V.

Sklypo Nr.	Žemės naudmenų ekspliciacija											nusauginama žemė	Sklypo paskirtis paskirtis	pobūdis
	Žemės ūkio naudmenos							Kita žemė						
	iš viso	ariama	sodai	pievos	miškai	keliai	užstatyta teritorija	vandenys	želdiniai	pelkės	pažeista			
126-1	22,6100	22,6100	-	-	-	-	-	-	-	-	-	22,6100		
126-1-1	13,3100	13,3100										13,3100	žemės ūkio	kiti
126-1-2	4,6500	4,6500										4,6500		žemės ūkio
126-1-3	4,6500	4,6500										4,6500		žemės ūkio pask. ž. skl.

UAB "JUOZITA"			
Im. kodas 302 560 303 adresas:Darius ir Girėno - 6, LT-75135, Šilalė. telef. 8 68 02585.			
Paž.Nr. 2R-FP-558.			
Parcvigos	Parašas	Vardas ir pavardė	Data
Direktorius	Juozas Žagytis		2013-01-14