

PATIRK

ŠILALĖS KRAŠTE



Šilalės krašto turizmo informacija

Šilalės turizmo informacijos centras

S. Gaudėšiaus g. 4, Šilalė

Tel. (8-449) 51572, mob.tel. +370 697 42967

El.p.silale.muziejus@gmail.com

www.silalesmuziejus.lt

Informacija paimta iš:

www.karsuvosziedas.lt; Varnių regioninis parkas

Nuotraukos iš Šilalės Vlado Statkevičiaus muziejaus fondų,
Rimos Norvilienės, Jurgitos Bergelienės



www.karsuvosziedas.lt
www.silalesmuziejus.lt

1 MARŠRUTAS



„Piliakalnių kraštas“ – įspūdinga kelionė po 34 piliakalnių kraštą.

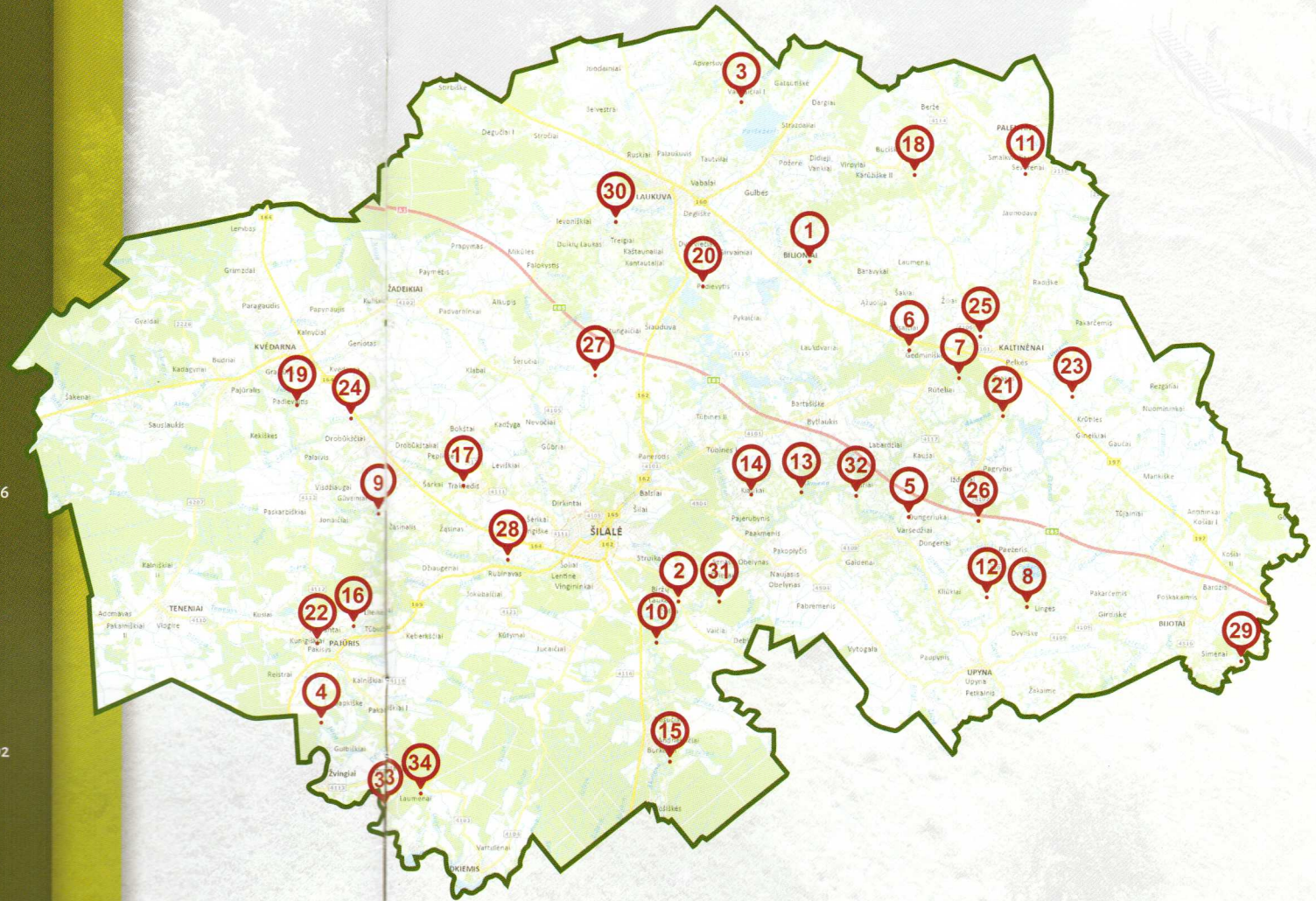
Neįkainojama patirtis – pajusti čia buvusių stiprių gynybinių centrų – istorinių Medininkų ir Karšuvos žemių – slėpiningą dvasią. Apsilankę sužinosite garsiausių to meto medinių pilių – Medvėgalio, Bilionių, Pūtvės, Vilkų Lauko, Kuplės, Padievaičio, Paršpilio – nepakartojamas istorijas. Visi piliakalniai yra Jūros ir jos intakų (Akmenos, Lokystos, Yžnės) bei kitų šio baseinio upių pakrantėse ar kalvose.

Maršruto ilgis: **apie 108 km.**
automobiliu (apie 1 val. 30 min.), dviračiu (9 val. 50 min),
neskaičiuojant laiko, praleisto lankytinuose objektuose.



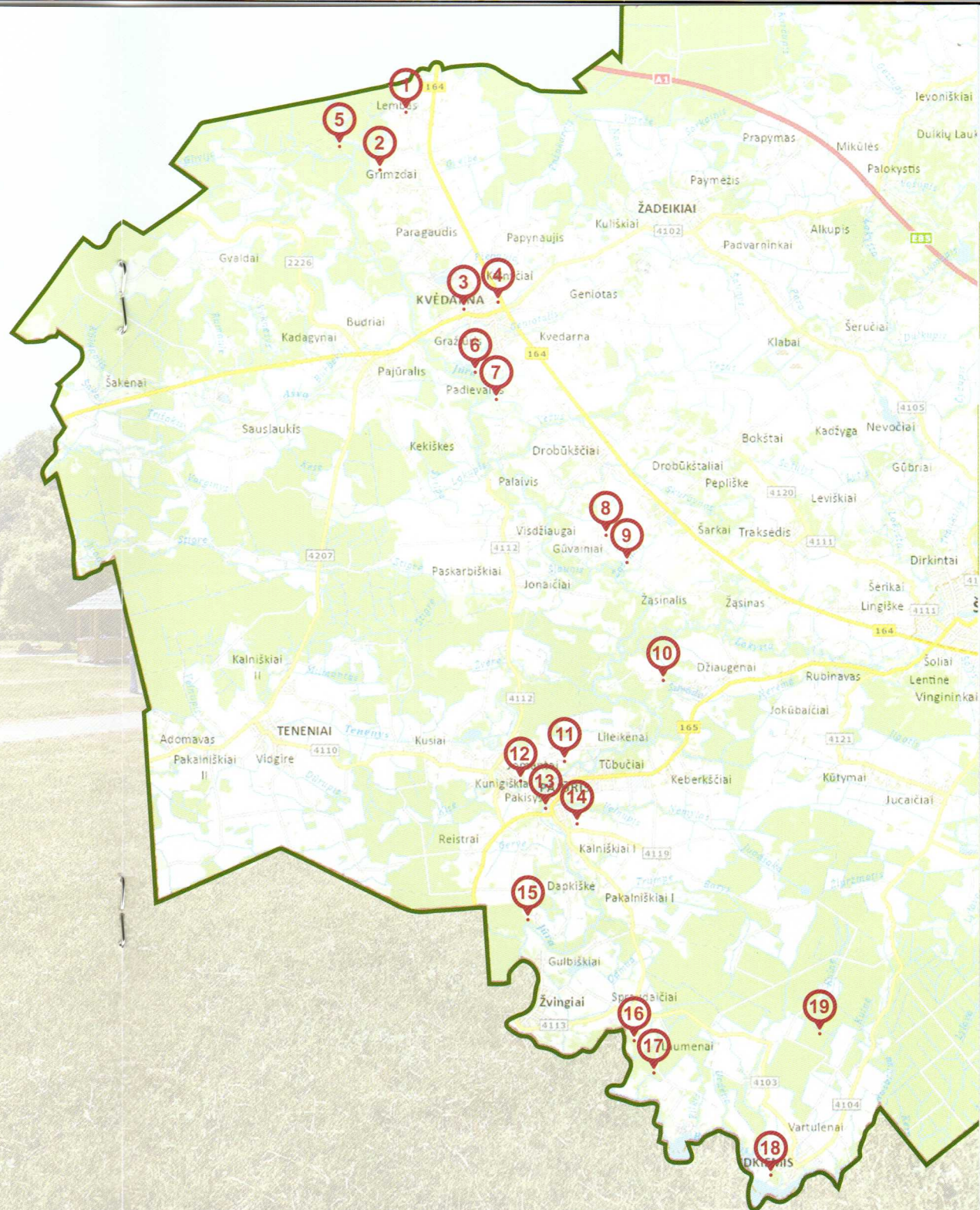
1 MARŠRUTAS

1. Bilionių, Bilionių k., Bilionių sen. 55.596774, 22.321441
2. Biržų Lauko, Biržų Lauko k., Šilalės kaimiškoji sen. 55.465962, 22.245782
3. Burbiškių (Paršpilis), Burbiškių k., Laukuvos sen. 55.652404, 22.279239
4. Dapkiškės, Dapkiškės k., Pajūrio sen. 55.420956, 22.016740
5. Dungenių, Dungenių k., Upynos sen. 55.503389, 22.392797
6. Gedminiškės I, Gedminiškės k., Kaltinėnų sen. 55.563641, 22.404786
7. Gedminiškės II, Gedminiškės k., Kaltinėnų sen. 55.554858, 22.429074
8. Gegužių, Gegužių k., Upynos sen. 55.471045, 22.469271
9. Cūvainių, Cūvainių k., Šilalės kaimiškoji sen. 55.499264, 22.049203
10. Indijų, Indijų k., Šilalės kaimiškoji sen. 55.447229, 22.233457
11. Jaunodavos, Jaunodavos k., Kaltinėnų sen. 55.629217, 22.464173
12. Kalvalių, Kalvalių k., Upynos sen. 55.474602, 22.450157
13. Kazokų, Kazokų k., Upynos sen. 55.509682, 22.326037
14. Kiaukų, Kiaukų k., Upynos sen. 55.502820, 22.301998
15. Kreivių, Kreivių k., Šilalės kaimiškoji sen. 55.410964, 22.246693
16. Kunigiškių, Lileikėnų k., Pajūrio sen. 55.456345, 22.031061
17. Leviškių, Leviškių k., Šilalės kaimiškoji sen. 55.517920, 22.151087
18. Medvėgalis, Karūžiškės k., Laukuvos sen. 55.628268, 22.390733
19. Padievaičio, Padievaičio k., Kvedarnos sen. 55.538341, 21.996131
20. Padievyčio, Padievyčio k., Laukuvos sen. 55.576406, 22.247031
21. Pagrybio (Skuburkalis), Pagrybio k., Kaltinėnų sen. 55.541003, 22.454376
22. Pakisio, Pakisio k., Pajūrio sen. 55.451757, 22.019520
23. Pasasalis, Nuomininkų k. Kaltinėnų sen. 55.547075, 22.522823
24. Pavėžio, Kvedarnos k., Kvedarnos sen. 55.534175, 22.032586
25. Pilių, Pilių k., Kaltinėnų sen. 55.567092, 22.433534
26. Prienuų, Prienuų k., Kaltinėnų sen. 55.502480, 22.438924
27. Rubaičių, Rubaičių k., Traksėdžio sen. 55.549706, 22.188748
28. Rubinavo (Šarūnkalnis), Rubinavo k., Traksėdžio sen. 55.481541, 22.137392
29. Simėnų, Simėnų k., Bijotų sen. 55.448071, 22.598831
30. Treigių (Eržinkalis), Treigių k., Laukuvos sen. 55.606975, 22.199138
31. Vaičių, Vaičių k., Šilalės kaimiškoji sen. 55.468882, 22.264331
32. Vedrių, Vedrių k., Upynos sen. 55.510666, 22.358923
33. Vilkų Lauko I (Veringa), Vilkų Lauko k., Pajūrio sen. 55.388179, 22.059694
34. Vilkų Lauko II (Kuplė), Vilkų Lauko k., Pajūrio sen. 55.392844, 22.060945




2 MARŠRUTAS

1. Kazimiero Jauniaus klėtelė-muziejus
2. Grimzdų šaltinis
3. Paminklas Vytautui Didžiajam
4. Kvedarnos Švč. Mergelės Marijos Nekaltojo Prasidėjimo bažnyčia
5. Drungeliškės koplyčia
6. Padievaičio piliakalnis
7. Akmuo „Velnio sostas“
8. Gūvainių piliakalnis
9. Gūvainių akmuo
10. 1863 m. sukilėlių kapai
11. Kunigiškių piliakalnis
12. Pakisio piliakalnis
13. Pajūrio rekreacinė zona
14. Pajūrio Švč. Trejybės bažnyčia
15. Dapkiškės piliakalnis
16. Vilkų Lauko I (Veringa) piliakalnis
17. Vilkų Lauko II (Kuplė) piliakalnis
18. Didkiemio Šv. Angelų Sargų bažnyčia
19. Partizanų bunkeris



3 MARŠRUTAS



Maršruto ilgis: **apie 30 km**

Tinka: automobiliu (apie 30 min), dviračiu (apie 4 val.), neskaičiuojant laiko praleisto lankytinuose objektuose.

„Karšuvos žiedas“ – Šilalės krašto įdomybės.

Jei pasirinkote keliauti „Karšuvos žiedu“ pirmiausia aplankykite mažiausią ir seniausią Lietuvoje muziejų – Dionizo Poškos Baublių muziejų ir šalia esantį Bijotų dvaro sodybos vandens malūną. Patraukę Upynos link verta stabelėti Girdiškėje, kurios Švč. Mergelės Marijos Snieginės bažnyčia garsėja unikaliais ir originaliais altoriais, padarytais iš natūralaus dydžio nužieventų ąžuolų kamienų ir šakų. Keliaudami toliau aplankykite Upynos liaudies amatų muziejų, kur sukaupta apie 3,5 tūkst. įvairių buities rakandų, amatininkų įrankių, senovinės žemės ūkio technikos. Vytogalos kaime užsukite į lakūno Stasio Girėno gimtinės muziejų. Taip pat turėsite galimybę aplankyti vienintelį tokį Lietuvos patriotų miestą – Šilalę.



3 MARŠRUTAS



1. Dionizo Poškos Baublių muziejus
2. Girdiškės Švč. Mergelės Marijos Snieginės bažnyčia
3. Upynos Švč. Mergelės Marijos Vardo bažnyčia
4. Upynos liaudies amatų muziejus

5. "Lituanikos" lakūno Stasio Girėno gimtinė - muziejus Vytogaloje
6. Šilalės Vlodo Statkevičiaus muziejus
7. Šilalės Šv. Pranciškaus Asyžiečio bažnyčia

1. Medvėgalio piliakalnis
2. Miltų kalnas
3. Miškas Gojus
4. Laumėkalnis
5. Aukštagirės kalnas
6. Bilionių piliakalnis
7. Gulbių kaimas
8. Kartuvių kalnas Gulbėse
9. Paršežeris



4 MARŠRUTAS



Maršruto ilgis: **apie 23 km**. Tinka pėsčiomis, dviračiu (apie 4 val.), neskaiciuojant laiko praleisto lankytinuose objektuose.



Aukštagirės pažintinis pėsčiųjų ir dviratininkų takas veda Žemaičių aukštumos takoskyrinio kalvyno pietine dalimi. Tako ilgis 23 km. Trasa nužymėta nukreipiančiomis rodyklėmis. Visoje trasoje išdėstyti informaciniai ženklai, įspėjantys apie stačias įkalnes bei nuokalnes. Pagrindinė Aukštagirės tako paskirtis yra suteikti galimybę pamatyti kalvotąją Žemaitiją, susipažinti su gamtinėmis bei kultūrinėmis pietinės Varnių regioninio parko dalies vertybėmis: Medvėgalio, Bilionių kraštovaizdžio, Aukštagirės geomorfologiniu draustiniais, Bilionių, Medvėgalio istoriniais – archeologiniais kompleksais; Požerės miestelio architektūros objektais; vertingomis floros bei faunos buveinėmis.

