



**NACIONALINĖS ŽEMĖS TARNYBOS
PRIE ŽEMĖS ŪKIO MINISTERIJOS
ŠILALĖS SKYRIUS**

Šilalės rajono savivaldybės
administracijos direktoriui
J. Basanavičiaus g. 2
LT-75136 Šilalė

2013-10-16 Nr. 33SD-(14.33.7.)-1182

I _____

DĖL ŽEMĖS REFORMOS ŽEMĖTVARKOS PROJEKTO ĮREGISTRAVIMO

Vadovaujantis Teritorijų planavimo dokumentų registro nuostatais, patvirtintais Lietuvos Respublikos Vyriausybės 1996 m. birželio 19 d. nutarimu Nr. 721 (Žin., 1996, Nr. 60-1417; 2010, Nr. 91-4814, prašome įregistruoti Lietuvos Respublikos teritorijų planavimo dokumentų registre Nacionalinės žemės tarnybos prie žemės ūkio ministerijos Šilalės skyriaus vedėjo 2013 m. spalio 15 d. įsakymu Nr.33VĮ-(14.33.2.)-2026 patvirtintą Šilalės rajono savivaldybės Pajūrio seniūnijos Pajūrio kadastro vietovės žemės reformos žemėtvarkos projektą.

PRIDEDAMA:

1. Nacionalinės žemės tarnybos prie žemės ūkio ministerijos Šilalės skyriaus vedėjo 2013 m. spalio 15 d. įsakymo Nr.VĮ-(14.33.2.)-2026 kopija (6 lapai).
2. Teritorijų planavimo dokumento registro duomenys (1 lapas).
3. Pajūrio kadastro vietovės žemės reformos žemėtvarkos projekto planas (2 lapai).

Skyriaus vedėjas

Romualdas Bukauskas

Sigita Dauliuvienė, tel. (8 449) 74 578, el. p. Sigita.Dauliuviene@nzt.lt


TERITORIJŲ PLANAVIMO DOKUMENTO REGISTRO DUOMENYS

1. Teritorijų planavimo lygmuo pagal teritorijų planavimą tvirtinančią instituciją:
Savivaldybė
- 2.1. Teritorijų planavimo rūšis: Specialusis
- 2.2. Specialiųjų dokumentų grupė: Žemėtvarkos projektai
3. Teritorijų planavimo lygmuo pagal planuojamos teritorijos dydį ir sprendinių konkretizavimo lygį: Vietovės
4. Teritorijų planavimo dokumentų registro registracijos numeris:
5. Teritorijų planavimo dokumento pavadinimas: Tauragės apskrities, Šilalės rajono savivaldybės, Pajūrio seniūnijos, Pajūrio kadastro vietovės žemės reformos žemėtvarkos projektas.
6. Teritorijų planavimo dokumento patvirtinimo duomenys:

dokumentą patvirtinusi institucija	data	dokumento Nr.
Nacionalinės žemės tarnybos prie Žemės ūkio ministerijos Šilalės skyrius	2013.10.15	33VJ-(14.33.2.)-2026
7. Planavimo organizatoriaus pavadinimas:
Nacionalinės žemės tarnybos prie Žemės ūkio ministerijos Šilalės skyrius
8. Dokumento rengėjo pavadinimas:
UAB „Viriga“, Žaros g. 7, Rinkūnų k., Garliavos sen., LT-53280 Kauno raj.,
projekto autorius Virgilijus Budžys
9. Nuorodos apie:
 - 9.1. vietą, kurioje saugomas originalas:
Nacionalinės žemės tarnybos prie Žemės ūkio ministerijos Šilalės skyrius,
Dariaus ir Girėno g. 6, LT-75135 Šilalė
 - 9.2. vietą, kurioje saugomi dokumento dublikatai: nėra
 - 9.3. dokumento rengimo pradžią: 2013.03.28
 - 9.4. dokumento rengimo pabaigą: 2013.10.15
- 10.1. Dokumento registravimo data:
- 10.2. Patvirtinto dokumento registravimo data:
11. Autoriai:
UAB „Viriga“, Žaros g. 7, Rinkūnų k., Garliavos sen., LT-53280 Kauno raj.,
projekto autorius Virgilijus Budžys
- 12.1. Apskričių sąrašas
Tauragės apskr.
- 12.2. Savivaldybių sąrašas
Šilalės r. sav.
- 12.3. Seniūnijų sąrašas
Pajūrio sen.

Tvirtinu, kad pateikti teritorijų planavimo dokumento registro duomenys yra teisingi:

Nacionalinės žemės tarnybos prie Žemės ūkio
ministerijos Šilalės skyriaus vedėjas



Romualdas Bukauskas



**NACIONALINĖS ŽEMĖS TARNYBOS
PRIE ŽEMĖS ŪKIO MINISTERIJOS
ŠILALĖS SKYRIAUS
VEDĖJAS**

**ĮSAKYMAS
DĖL ŠILALĖS RAJONO SAVIVALDYBĖS PAJŪRIO SENIŪNIJOS PAJŪRIO
KADASTRO VIETOVĖS ŽEMĖS REFORMOS ŽEMĖTVARKOS PROJEKTO
PATVIRTINIMO**

2013 m. spalio 15 d. Nr. 33VI-(14.33.2.)-2016

Šilalė

Vadovaudamasis Lietuvos Respublikos žemės reformos įstatymu (Žin., 1991, Nr. 24-635; 2010, Nr. 72-3618), Lietuvos Respublikos Vyriausybės 1998 m. balandžio 1 d. nutarimu Nr. 385 „Dėl žemės reformos vykdymo kaimo gyvenamojoje vietovėje“ (Žin., 1998, Nr. 33-882; 2011, Nr. 105-4924), Žemės reformos žemėtvarkos projektų rengimo ir įgyvendinimo metodika, patvirtinta Žemės ir miškų ūkio ministerijos 1998 m. balandžio 23 d. įsakymu Nr. 207 (Žin., 1998, Nr. 43-1189; Nr. 165-7881), Lietuvos Respublikos Vyriausybės 2002 m. vasario 15 d. nutarimu Nr. 241 „Dėl fizinių ir juridinių asmenų lešomis atliekamų žemės reformos žemėtvarkos projektų įgyvendinimo darbų apmokėjimo taisyklių“ (Žin., 2002, Nr. 17-688; 2012, Nr. 42-2047):

1. T v i r t i n u:

1.1. UAB „Viriga“ projekto autoriaus Virgilijaus Budžio 2013 metais parengtą Šilalės rajono savivaldybės Pajūrio seniūnijos Pajūrio kadastro vietovės žemės reformos žemėtvarkos projektą, jame suformuotas žemės sklypų ribas ir plotus, pagrindinę tikslinę žemės naudojimo paskirtį, naudojimo būdą ir pobūdį, specialiąsias žemės ir miško naudojimo sąlygas pagal 1 priedą (pridedama).

1.2. Tauragės apskrities Šilalės rajono Pajūrio seniūnijos Pajūrio kadastro vietovės 2013 m. žemės reformos žemėtvarkos projekte dalyvavusių pretendentų, kurie pasirinko laisvos žemės fondo žemei priskirtus anksčiau patvirtintame žemėtvarkos projekte ar projektui prilyginamame plane suprojektuotus žemės sklypus, sąrašą pagal 2 priedą (pridedama).

2. P a v e d u:

2.1. Pajūrio kadastro vietovės projekto autoriui:

VEDĖJAS
Romualdas Bukauskas

2.1.1. vykdyti žemės sklypų, suprojektuotų perduoti nuosavybėn neatlygintinai ir valstybinės miškų ūkio paskirties žemės sklypų, suprojektuotų pardavimui aukcione, paženklinimą vietovėje ir žemės sklypų kadastro duomenų bylų parengimą;


2.1.2. ne vėliau kaip per 20 dienų nuo patvirtinto ir Teritorijų planavimo dokumentų registre įregistruoto žemėtvarkos projekto dokumentų kopijų gavimo dienos parengti naują Pajūrio kadastro vietovės laisvos žemės fondo žemės planą (spausdintine ir skaitmenine formomis) ir prie jo pridėdamus laisvos žemės fondo žemės plotų suvestinius duomenis bei pateikti tvirtinti Nacionalinės žemės tarnybos prie Žemės ūkio ministerijos Šilalės skyriui.

2.2. Nacionalinės žemės tarnybos prie Žemės ūkio ministerijos Šilalės skyriaus vyriausiajai specialistei Sigitai Dauliuvienei:


2.2.1. ne vėliau kaip per 15 darbo dienų nuo žemėtvarkos projekto patvirtinimo pateikti projektą įregistruoti Teritorijų planavimo dokumentų registre, tvarkomame Šilalės rajono savivaldybės administracijos;

2.2.2. informuoti asmenis, kuriems suprojektuoti žemės sklypai pardavimui, nuomai, naudotis neatlygintinai ar valdyti patikėjimo teise apie projekto įgyvendinimą savo lėšomis.

Šis įsakymas gali būti skundžiamas Lietuvos Respublikos teisės aktų nustatyta tvarka.



Romualdas Bukauskas



Sigita Dauliuvienė

PATVIRTINTA

Nacionalinės žemės tarnybos prie Žemės ūkio ministerijos

Šilalės skyriaus vedėjo

2013 m. spalio 15 d. Įsakymu Nr. 330J-(14.33.2.)-2016


1 priedas

**TAURAGĖS APSKRITIES ŠILALĖS RAJONO PAJŪRIO SENIŪNIJOS PAJŪRIO KADASTRO VIETOVĖS
2013 M. ŽEMĖS REFORMOS ŽEMĖTVARKOS PROJEKTE SUFORMUOTOS ŽEMĖNAUDOS**

Eil. Nr.	Vardas pavardė	Sklypo Nr. plane	Žemės, miško, vandens telkinio ploto pasiskirstymas pagal išgijimo būdus, ha				Iš viso	Žemės sklypo pagrindinė žemės naudojimo paskirtis, žemės naudojimo būdas ir pobūdis	Specialiosios žemės ir miško naudojimo sąlygos bei srevitulai
			Gražinant natūra	Perduodant, suteikiant neatlygintinai nuosavybėn	Pirkti iš valstybės	Nuomoti iš valstybės, naudoti patikėjimo teise			
1	2	3	4	5	6	7	8	9	10
IX eilė									
1	Marija Stadolnikienė	829-1	-	12,48	-	-	12,48	m.ū.p./ūkinių miškų sklypai	XXVI
		829-2	-	1,22	-	-	1,22	m.ū.p./ūkinių miškų sklypai	XXVI
		829-3	-	1,80	-	-	1,80	m.ū.p./ūkinių miškų sklypai	XXVI, XXIX
		829-4	-	1,46	-	-	1,46	ž.ū.p./kiti ž.ū.p.žemės sklypai	XXI
		829-5	-	4,80	-	-	4,80	ž.ū.p./kiti ž.ū.p.žemės sklypai	XXI, XXIX
		829-6	-	4,90	-	-	4,90	m.ū.p./ūkinių miškų sklypai	XXVI, XXIX
		829-7	-	2,53	-	-	2,53	ž.ū.p./kiti ž.ū.p.žemės sklypai	XXI, XXVI, XXIX
		829-8	-	1,82	-	-	1,82	m.ū.p./ūkinių miškų sklypai	XXVI
		829-9	-	0,64	-	-	0,64	m.ū.p./ūkinių miškų sklypai	XXVI, XXIX
		829-10	-	2,24	-	-	2,24	ž.ū.p./kiti ž.ū.p.žemės sklypai	XIX, XXI, XXVI
		829-11	-	0,60	-	-	0,60	m.ū.p./ūkinių miškų sklypai	XXVI, XXIX
2	Aldona Juzefa Klyvienė	831-1	-	2,49	-	-	2,49	ž.ū.p./kiti ž.ū.p.žemės sklypai	II, XXI
		831-3	-	0,70	-	-	0,70	ž.ū.p./kiti ž.ū.p.žemės sklypai	XXI
3	Artūras Šiaulytis	833-1	-	3,80	-	-	3,80	ž.ū.p./kiti ž.ū.p.žemės sklypai	XXIX
		833-2	-	0,78	-	-	0,78	ž.ū.p./kiti ž.ū.p.žemės sklypai	XXI
						Iš viso:	42,26		II, XXI
XVI eilė									
4	Alina Karajevienė	834	-	-	0,34	-	0,34	k.p./gyvenamosios	VI, XXIX

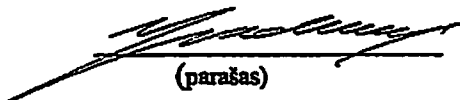
Romualdas Bukauskas

								teritorijos/vienbučių ir dvibučių gyv. pastatų statybos	
5	Lina Jokubauskienė; Modestas Jokubauskas; Genovaitė Baublienė, Vytautas Baublys; Robertas Gečas; Virginija Tautvydienė	835	-	-	0,30	-	0,30	k.p./gyvenamosios teritorijos/daugiabučių gyven. pastatų ir bendrabučių statybos	I, VI, XLIX, Kelio servitutas (tarnaujantis daiktas)
6	Laima Jokubauskaitė, Andrius Jokubauskas, Elena Vladislava Beržimienė, Neringa Grybauskaitė, Irena Kiminienė	836	-	-	0,35	-	0,35	k.p./gyvenamosios teritorijos/daugiabučių gyven. pastatų ir bendrabučių statybos	I, VI, XLIX, Kelio servitutas (tarnaujantis daiktas)
7	Stasė Nikelienė, Jurgita Ašmantienė, Eugenija Amelija Činčienė, Adelė Išorienė	837	-	-	0,30	-	0,30	k.p./gyvenamosios teritorijos/daugiabučių gyven. pastatų ir bendrabučių statybos	I, VI, XLIX, Kelio servitutas (tarnaujantis daiktas)
8	Elena Šimkutė	838	-	-	0,18	-	0,18	k.p./gyvenamosios teritorijos/vienbučių ir dvibučių gyv. pastatų statybos	VI, XLIX
Iš viso:							1,47		
PANAUDAI									
15	Šilalės rajono savivaldybės administracija	846-1	-	-	-	1,25	1,25	rekreac. ter./trump.poilsio statinių statybos	XXVI, XXIX
		846-2	-	-	-	0,20	0,20	rekreac. ter./trump.poilsio statinių statybos	XIX, XXVII, XXIX
		846-3	-	-	-	0,60	0,60	rekreac. ter./trump.poilsio statinių statybos	XIX, XXVII, XXIX
		846-4	-	-	-	1,25	1,25	rekreac. ter./trump.poilsio statinių statybos	XIX, XXIX, XLI
		846-5	-	-	-	0,27	0,27	rekreac. ter./trump.poilsio statinių statybos	XXIX
		846-7	-	-	-	1,40	1,40	rekreac. ter./trump.poilsio statinių statybos	XXVI



		846-8	-	-	-	0,70	0,70	rekreac. ter./trump.poilsio statinių statybos	XXVI, XXIX
						Iš viso:	5,67		
SUTEIKTI NUOSAVYBĖN NEATLYGINTINAI RELIGINĖMS BENDRUOMENĖMS									
16	Žvingių Šv. Kryžiaus Išaukštinimo parapija	848	-	0,50	-	-	0,50	Visuomen. paskirties ter./religinių bendruomenių pastatų statybos	VI, XXIX
						Iš viso:	0,50		
VALDYTI PATIKĖJIMO TEISE									
17	VĮ Tauragės miškų urėdija	847	-	-	-	11,88	11,88	m.ū.p./ūkinių miškų sklypai	VI, XIX, XXVI, XXIX
						Iš viso:	11,88		
PARDAVIMUI AUKCIONE									
18	Nacionalinė žemės tarnyba prie Žemės ūkio ministerijos	849-1	-	-	-	1,90	1,90	m.ū.p./ūkinių miškų sklypai	XXVI, XXIX
		849-2	-	-	-	0,53	0,53	m.ū.p./ūkinių miškų sklypai	II, XXVI, XXIX
		849-3	-	-	-	1,80	1,80	m.ū.p./ūkinių miškų sklypai	VI, XXVI, XXIX
		849-4	-	-	-	0,77	0,77	m.ū.p./ūkinių miškų sklypai	II, XIX, XXVI
		849-5	-	-	-	3,39	3,39	m.ū.p./ūkinių miškų sklypai	XXVI, XXIX
		849-6	-	-	-	0,70	0,70	m.ū.p./ūkinių miškų sklypai	XXVI, XXIX
						Iš viso:	9,09		
						Iš viso:	70,87		

Parengė:
projekto autorius:
(pareigos)


(parašas)

Virgilijus Budžys
(vardas ir pavardė)

2013-10-11
(data)

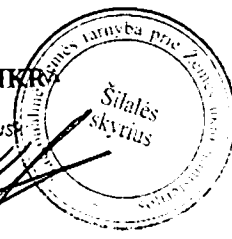
Suderino:
Šilalės skyriaus
vyresnioji specialistė:
(pareigos)


(parašas)

Sigita Dauliuvienė
(vardas ir pavardė)

2013-10-14
(data)

KOPIJA TIKRA
VEDEJAS
Romualdas Bukauskas



PATVIRTINTA

Nacionalinės žemės tarnybos prie Žemės ūkio ministerijos

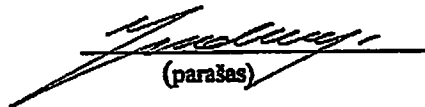
Šilalės skyriaus vedėjo

2013 m. spalio 15 d. Įsakymu Nr. 33 VJ-(14.33.2.)-2013
2 priedas

**TAURAGĖS APSKRITIES ŠILALĖS RAJONO PAJŪRIO SENIŪNIJOS PAJŪRIO KADASTRO VIETOVĖS
2013 M. ŽEMĖS REFORMOS ŽEMĖTVARKOS PROJEKTE DALYVAVUSIŲ PRETENDENTŲ, KURIE PASIRINKO LAISVOS ŽEMĖS FONDO
ŽEMEI PRISKIRTUS ANKSČIAU PATVIRTINTAME ŽEMĖTVARKOS PROJEKTE AR PROJEKTUI PRILYGINAMAME PLANE
SUPROJEKTUOTUS ŽEMĖS SKLYPUS, SĄRAŠAS**

Eil. Nr.	Vardas pavardė	Sklypo Nr. plane	Žemės, miško, vandens telkinio ploto pasiskirstymas pagal įsigijimo būdus, ha				Žemės sklypo pagrindinė žemės naudojimo paskirtis, žemės naudojimo būdas ir pobūdis	Specialiosios žemės ir miško naudojimo sąlygos bei srevitutai	
			Gražinant natūra	Perduodant, suteikiant neatlygintinai nuosavybėn	Pirkti iš valstybės	Nuomoti iš valstybės, naudoti patikėjimo teise			Iš viso
1	2	3	4	5	6	7	8	9	10
IX eilė									
1	Salomėja Lenzbergienė	830	-	11,2286	-	-	11,2286	ž.ū.p./kiti ž.ū.p.žemės sklypai	II, XXI, XXVIII, XXIX
2	Aldona Juzefa Klyvienė	831-2	-	1,88	-	-	1,88	ž.ū.p./kiti ž.ū.p.žemės sklypai	II, XXI
3	Jadvyga Bernienė	832	-	6,5245	-	-	6,5245	ž.ū.p./kiti ž.ū.p.žemės sklypai	XXI, XXIX
4	Artūras Šiaulytis	833-3	-	10,4140	-	-	10,4140	ž.ū.p./kiti ž.ū.p.žemės sklypai	XXI, XXIX
Iš viso:							30,0471		

Parengė:
projekto autorius:
(pareigos)


(parašas)

Virgilijus Budžys
(vardas ir pavardė)

2013-10-11
(data)

Suderino:
Šilalės skyriaus
vyresnioji specialistė:
(pareigos)


(parašas)

Sigita Daučiuviene
(vardas ir pavardė)

2013-10-16
(data)

