



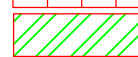


KAIMO PLĖTROS ŽEMĖTVARKOS PROJEKTAS ŪKININKO ŪKIO SODYBOS VIETAJ PARINKTI SPRENDINIŲ BRĖŽINYS

M 1: 2000

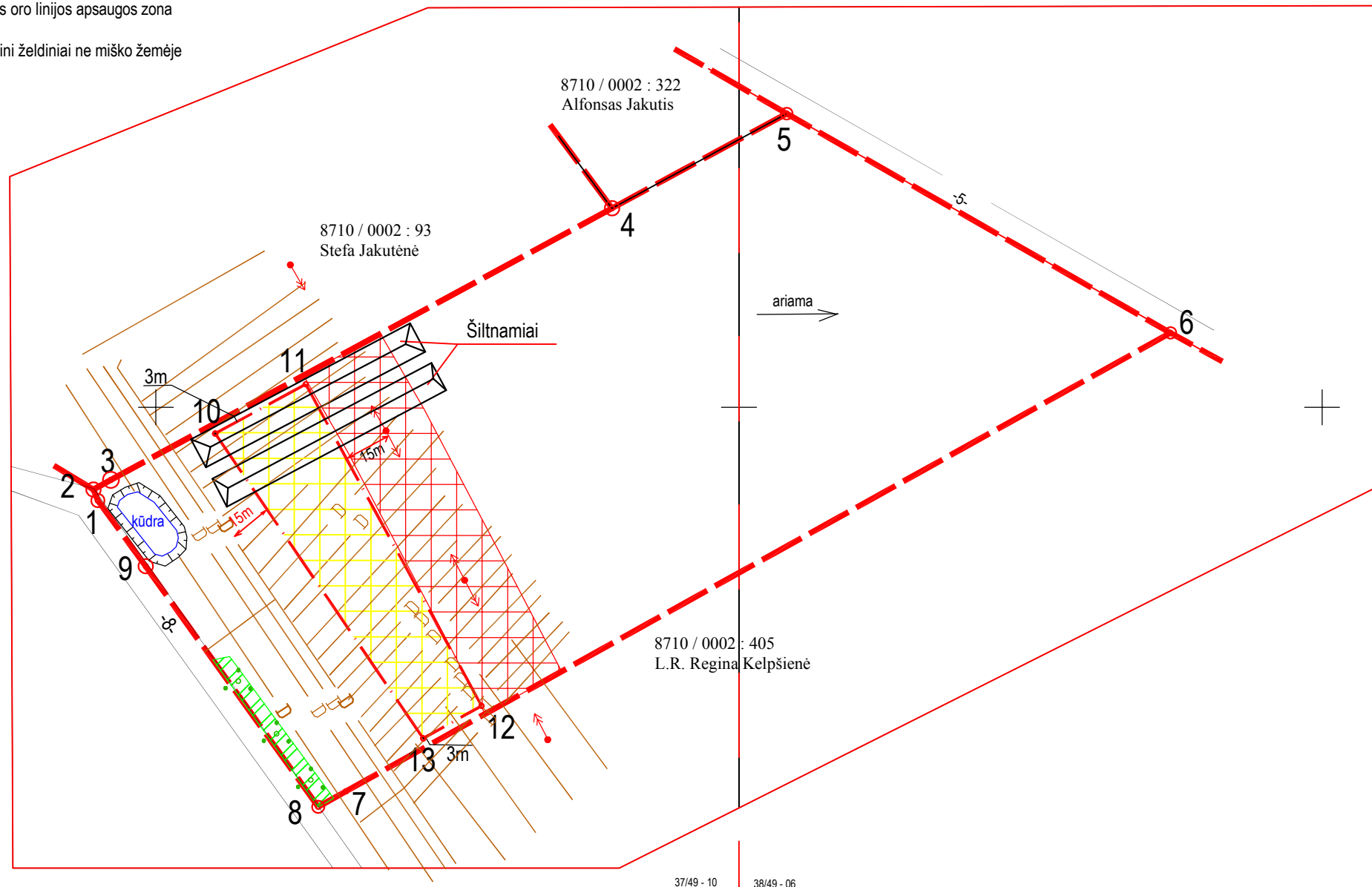
-  Žemės sklypų ribos
-  Ūkininko sodybos pastatų teritorijos riba
-  Ūkininko sodybos pastatų teritorija
-  Elektros oro linijos apsaugos zona
-  Saugotini želdiniai ne miško žemėje

ŽEMĖS SKLYPO DUOMENYS

| | |
|----------------------|------------------------|
| Kaimas | Vaičių |
| Seniūnija | Šilalės Kaimiškoji |
| Rajonas(savivaldybė) | Šilalės |
| Apskritis | Tauragės |
| Savininkas | Virginijus Monkevičius |
| Kadastro vietovė | Biržų lauko |
| Kadastro Nr. | 8710 / 0002 : 291 |
| Plotas, ha | 3,9667 |
| Ūk. statinių plotas | ha 0,3667 |

IŠVADA

PATVIRTINTA



SUDERINTA

Planavimo organizatorius Virginijus Monkevičius

Nacionalinės žemės tarnybos prie Žemės ūkio ministerijos

Šilalės skyriaus vedėjas R. Bukauskas

Šilalės rajono savivaldybės administracijos

Investicijų ir statybos skyrius

KITI:

(Pareigos Vardas, Pavardė parašas)

(Pareigos Vardas, Pavardė parašas)

6148600
390000

Ūkininko sodybos riboženklų koordinatės

| taškai | X | Y |
|--------|------------|-----------|
| 10 | 6148790.98 | 389820.35 |
| 11 | 6148807.92 | 389851.40 |
| 12 | 6148699.32 | 389911.18 |
| 13 | 6148686.16 | 389891.87 |

Atstumai

| taškai | m |
|--------|--------|
| 10-11 | 35,36 |
| 11-12 | 125,77 |
| 12-13 | 22,90 |
| 13-10 | 126,90 |

| Gretimbė | Gretimo žemės sklypo kadastro Nr. | Savininko vardas, pavardė, parašas |
|----------|-----------------------------------|------------------------------------|
| 2-3-4 | 8710 / 0002 : 93 | Stefa Jakutienė |
| 4-5 | 8710 / 0002 : 322 | Alfonsas Jakutis |
| 5-6 | | 5 m pločio lauko kelias |
| 6-7-8 | 8710 / 0002 : 403 | LR (Regina Kelpšienė |
| 8-9-1 | | 8 m pločio vietinis kelias |

Žemės sklype taikomos specialiosios žemės ir miško naudojimo sąlygos, nustatytos LRV 1992m. gegužės 12d. nutarimu Nr.343

| Specialiosios žemės ir miško naudojimo sąlygos | | |
|--|---|------------|
| Kodas | aprašymas | plotas, ha |
| 6 | Elektros oro linijos apsaugos zona po 15 m pločio | 0,263 |
| 21 | Žemės sklype įrengtos valstybei priklausančios melioracijos sistemos bei įrenginiai | 3,8868 |
| 21 | Nacionaliniai ir regioniniai parkai | 3,8868 |
| 27 | Saugotini želdiniai, augantys ne miško žemėje | 0,0349 |

UAB "JUOZITA"

im. kodas 3025 60303, adresas: dariaus ir Girėno 6 LT-75135. Šilalė, telef 868602585

| Pareigos | Vardas, pavardė | Parašas | Data | kvalifikacijos pažymėjimo data, Nr. | A.V. |
|-------------|-----------------|---------|------------|-------------------------------------|------|
| Direktorius | Juozas Žašytis | | 2013-04-05 | 2R-KP-359 | |
| Matininkas | Juozas Žašytis | | 2013-04-05 | 2010-04-08 | |