



Šilalės rajono savivaldybės administracija  
GAUTA  
2013 m. gruodžio mėn. 12 d.  
Nr. 33SD-(14.33.7.)-2851

**NACIONALINĖS ŽEMĖS TARNYBOS  
PRIE ŽEMĖS ŪKIO MINISTERIJOS  
ŠILALĖS SKYRIUS**

Šilalės rajono savivaldybės  
administracijos direktoriui  
J. Basanavičiaus g. 2  
LT-75136 Šilalė

2013-12-11 Nr. 33SD-(14.33.7.)-2851  
I \_\_\_\_\_

**DĖL ŽEMĖS REFORMOS ŽEMĖTVARKOS PROJEKTO ĮREGISTRAVIMO**

Vadovaujantis Teritorijų planavimo dokumentų registro nuostatais, patvirtintais Lietuvos Respublikos Vyriausybės 1996 m. birželio 19 d. nutarimu Nr. 721 (Žin., 1996, Nr. 60-1417; 2010, Nr. 91-4814, prašome įregistruoti Lietuvos Respublikos teritorijų planavimo dokumentų registre Nacionalinės žemės tarnybos prie žemės ūkio ministerijos Šilalės skyriaus vedėjo 2013 m. gruodžio 5 d. įsakymu Nr.33VĮ-(14.33.2.)-2400 patvirtintą Šilalės rajono savivaldybės Laukuvos seniūnijos Laukuvos kadastro vietovės žemės reformos žemėtvarkos projektą.

**PRIDEDAMA:**

1. Nacionalinės žemės tarnybos prie žemės ūkio ministerijos Šilalės skyriaus vedėjo 2013 m. gruodžio 5 d. įsakymo Nr. VĮ-(14.33.2.)-2400 kopija (11 lapų).
2. Teritorijų planavimo dokumento registro duomenys (1 lapas).
3. Laukuvos kadastro vietovės žemės reformos žemėtvarkos projekto planas (3 lapai).

Skyriaus vedėjas

Romualdas Bukauskas

Sigita Dauliuvienė, tel. (8 449) 74 578, el. p. Sigita.Dauliuviene@nzt.lt



**NACIONALINĖS ŽEMĖS TARNYBOS  
PRIE ŽEMĖS ŪKIO MINISTERIJOS  
ŠILALĖS SKYRIUS**

Šilalės rajono savivaldybės  
administracijos direktoriui  
J. Basanavičiaus g. 2  
LT-75136 Šilalė

2013-12- 11 Nr. 33SD-(14.33.7.)- 285/  
I \_\_\_\_\_

**DĖL ŽEMĖS REFORMOS ŽEMĖTVARKOS PROJEKTO ĮREGISTRAVIMO**

Vadovaujantis Teritorijų planavimo dokumentų registro nuostatais, patvirtintais Lietuvos Respublikos Vyriausybės 1996 m. birželio 19 d. nutarimu Nr. 721 (Žin., 1996, Nr. 60-1417; 2010, Nr. 91-4814, prašome įregistruoti Lietuvos Respublikos teritorijų planavimo dokumentų registre Nacionalinės žemės tarnybos prie žemės ūkio ministerijos Šilalės skyriaus vedėjo 2013 m. gruodžio 5 d. įsakymu Nr.33VĮ-(14.33.2.)-2400 patvirtintą Šilalės rajono savivaldybės Laukuvos seniūnijos Laukuvos kadastro vietovės žemės reformos žemėtvarkos projektą.

**PRIDEDAMA:**

1. Nacionalinės žemės tarnybos prie žemės ūkio ministerijos Šilalės skyriaus vedėjo 2013 m. gruodžio 5 d. įsakymo Nr.VĮ-(14.33.2.)-2400 kopija (11 lapų).
2. Teritorijų planavimo dokumento registro duomenys (1 lapas).
3. Laukuvos kadastro vietovės žemės reformos žemėtvarkos projekto planas (3 lapai).

Skyriaus vedėjas



Romualdas Bukauskas

Sigita Dauliuvienė, tel. (8 449) 74 578, el. p. Sigita.Dauliuviene@nzt.lt

## TERITORIJŲ PLANAVIMO DOKUMENTO REGISTRO DUOMENYS

1. Teritorijų planavimo lygmuo pagal teritorijų planavimą tvirtinančią instituciją:  
Savivaldybė
- 2.1. Teritorijų planavimo rūšis: Specialusis
- 2.2. Specialiųjų dokumentų grupė: Žemėtvarkos projektai
3. Teritorijų planavimo lygmuo pagal planuojamos teritorijos dydį ir sprendinių konkretizavimo lygį: Vietovės
4. Teritorijų planavimo dokumentų registro registracijos numeris:
5. Teritorijų planavimo dokumento pavadinimas: Tauragės apskrities, Šilalės rajono savivaldybės, Laukuvos kadastro vietovės žemės reformos žemėtvarkos projektas.
6. Teritorijų planavimo dokumento patvirtinimo duomenys:

dokumentą patvirtinusi institucija	data	dokumento Nr.
Nacionalinės žemės tarnybos prie Žemės ūkio ministerijos Šilalės skyrius	2013.12.05	33VJ-(14.33.2.)-2400
7. Planavimo organizatoriaus pavadinimas:  
Nacionalinės žemės tarnybos prie Žemės ūkio ministerijos Šilalės skyrius
8. Dokumento rengėjo pavadinimas:  
UAB „Viriga“, Žaros g. 7, Rinkūnų k., Garliavos sen., LT-53280 Kauno raj.,  
projekto autorė Indrė Žymontaitė
9. Nuorodos apie:
  - 9.1. vietą, kurioje saugomas originalas:  
Nacionalinės žemės tarnybos prie Žemės ūkio ministerijos Šilalės skyrius,  
Dariaus ir Girėno g. 6, LT-75135 Šilalė
  - 9.2. vietą, kurioje saugomi dokumento dublikatai: nėra
  - 9.3. dokumento rengimo pradžia: 2013.08.23
  - 9.4. dokumento rengimo pabaiga: 2013.12.05
- 10.1. Dokumento registravimo data:
- 10.2. Patvirtinto dokumento registravimo data:
11. Autoriai:  
UAB „Viriga“, Žaros g. 7, Rinkūnų k., Garliavos sen., LT-53280 Kauno raj.,  
projekto autorė Indrė Žymontaitė
- 12.1. Apskričių sąrašas  
Tauragės apskr.
- 12.2. Savivaldybių sąrašas  
Šilalės r. sav.
- 12.3. Seniūnijų sąrašas  
Laukuvos sen.

Tvirtinu, kad pateikti teritorijų planavimo dokumento registro duomenys yra teisingi:

Nacionalinės žemės tarnybos prie Žemės ūkio ministerijos Šilalės skyriaus vedėjas



Romualdas Bukauskas



**NACIONALINĖS ŽEMĖS TARNYBOS  
PRIE ŽEMĖS ŪKIO MINISTERIJOS  
ŠILALĖS SKYRIAUS  
VEDĖJAS**

**ĮSAKYMAS  
DĖL ŠILALĖS RAJONO SAVIVALDYBĖS LAUKUVOS SENIŪNIJOS LAUKUVOS  
KADASTRO VIETOVĖS ŽEMĖS REFORMOS ŽEMĖTVARKOS PROJEKTO  
PATVIRTINIMO**

2013 m. gruodžio 5 d. Nr. 33VĮ-(14.33.2.)-2400  
Šilalė

Vadovaudamasis Lietuvos Respublikos žemės reformos įstatymu (Žin., 1991, Nr. 24-635; 2010, Nr. 72-3618), Lietuvos Respublikos Vyriausybės 1998 m. balandžio 1 d. nutarimu Nr. 385 „Dėl žemės reformos vykdymo kaimo gyvenamojoje vietovėje“ (Žin., 1998, Nr. 33-882; 2011, Nr. 105-4924), Žemės reformos žemėtvarkos projektų rengimo ir įgyvendinimo metodika, patvirtinta Žemės ir miškų ūkio ministerijos 1998 m. balandžio 23 d. įsakymu Nr. 207 (Žin., 1998, Nr. 43-1189; Nr. 165-7881), Lietuvos Respublikos Vyriausybės 2002 m. vasario 15 d. nutarimu Nr. 241 „Dėl fizinių ir juridinių asmenų lėšomis atliekamų žemės reformos žemėtvarkos projektų įgyvendinimo darbų apmokėjimo taisyklių“ (Žin., 2002, Nr. 17-688; 2012, Nr. 42-2047):

**1. T v i r t i n u:**

1.1. UAB „Viriga“ projekto autorės Indrės Žymontaitės 2013 metais parengtą Šilalės rajono savivaldybės Laukuvos seniūnijos Laukuvos kadastro vietovės žemės reformos žemėtvarkos projektą, jame suformuotas žemės sklypų ribas ir plotus, pagrindinę tikslinę žemės naudojimo paskirtį, naudojimo būdą ir pobūdį, specialiąsias žemės ir miško naudojimo sąlygas pagal priedą (pridedama).

1.2. Tauragės apskrities Šilalės rajono Laukuvos seniūnijos Laukuvos kadastro vietovės 2013 m. žemės reformos žemėtvarkos projekte dalyvavusių pretendentų, kurie pasirinko laisvos žemės fondo žemei priskirtus anksčiau patvirtintame žemėtvarkos projekte ar projektui prilyginamame plane suprojektuotus žemės sklypus, sąrašą pagal 2 priedą (pridedama).

**2. P a v e d u:**

2.1. Laukuvos kadastro vietovės projekto autorei:

VEDĖJAS  
Romualdas Bukauskas

2.1.1. vykdyti žemės sklypų, suprojektuotų pardavimui neatlygintinai nuosavybėn ir parduodamų bei nuomojamų asmeninio ūkio žemės sklypų paženklinimą vietovėje ir žemės sklypų kadastro duomenų bylų parengimą;

2.1.2. ne vėliau kaip per 20 dienų nuo patvirtinto ir Teritorijų planavimo dokumentų registre įregistruoto žemėtvarkos projekto dokumentų kopijų gavimo dienos parengti naują Laukuvos kadastro vietovės laisvos žemės fondo žemės planą (spausdintine ir skaitmenine formomis) ir prie jo pridedamus laisvos žemės fondo žemės plotų suvestinius duomenis bei pateikti tvirtinti Nacionalinės žemės tarnybos prie Žemės ūkio ministerijos Šilalės skyriui.

2.2. Nacionalinės žemės tarnybos prie Žemės ūkio ministerijos Šilalės skyriaus vyriausiajai specialistei Sigitai Dauliuvienei:


2.2.1. ne vėliau kaip per 15 darbo dienų nuo žemėtvarkos projekto patvirtinimo pateikti projektą įregistruoti Teritorijų planavimo dokumentų registre, tvarkomame Šilalės rajono savivaldybės administracijos;

2.2.2. informuoti asmenis, kuriems suprojektuoti žemės sklypai pardavimui, nuomai, naudotis neatlygintinai ar valdyti patikėjimo teise, apie projekto įgyvendinimą savo lėšomis.

Šis įsakymas gali būti skundžiamas Lietuvos Respublikos teisės aktų nustatyta tvarka.



Romualdas Bukauskas



Sigita Dauliuvienė

PATVIRTINTA

Nacionalinės žemės tarnybos prie Žemės ūkio ministerijos

Šilalės skyriaus vedėjo

2013 m. gruodžio 5 d.

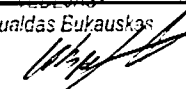
Įsakymu Nr. 33VI-(14.33.2.)-2400

1 priedas

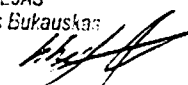
TAURAGĖS APSKRITIES ŠILALĖS RAJONO LAUKUVOS SENIŪNIJOS LAUKUVOS KADASTRO VIETOVĖS  
2013 M. ŽEMĖS REFORMOS ŽEMĖTVARKOS PROJEKTE SUFORMUOTOS ŽEMĖNAUDOS

Eil. Nr.	Vardas pavardė	Sklypo Nr. plane	Žemės, miško, vandens telkinio ploto pasiskirstymas pagal įsigijimo būdus, ha					Žemės sklypo pagrindinė tikslinė žemės naudojimo paskirtis, žemės naudojimo būdas ir pobūdis	Specialiosios žemės ir miško naudojimo sąlygos bei srevitutai
			Graži- nant natūra	Perduo- dant neatly- gintinai nuosa- vybėn	Pirkti iš valsty- bės	Nuomoti iš valsty- bės, naudoti patik. teise	Iš viso		
1	2	3	4	5	6	7	8	9	10
<b>VII eilė</b>									
1	Jonas Budvytis	5080-1			0,14		0,14	k.p./gyvenamosios teritorijos/vienbučių ir dvibučių gyv. pastatų statybos	II, VI, LIII
	Jonas Budvytis	5080-2				0,44	0,44	ž.ū.p./kiti ž.ū.p.žemės sklypai	II, VI, LIII
	Jonas Budvytis	5080-3				0,62	0,62	ž.ū.p./kiti ž.ū.p.žemės sklypai	II, LIII
	Jonas Budvytis	5080-4				1,93	1,93	ž.ū.p./kiti ž.ū.p.žemės sklypai	XXI, LIII
	Jonas Budvytis	5080-5				0,54	0,54	ž.ū.p./kiti ž.ū.p.žemės sklypai	II, VI, LIII
2	Laima Urbonaitė	5081				0,67	0,67	ž.ū.p./kiti ž.ū.p.žemės sklypai	II, XXI
<b>Iš viso:</b>							<b>4,34</b>		
<b>VIII eilė</b>									
3	Albinas Kančiauskas	5082		0,25			0,25	ž.ū.p./kiti ž.ū.p.žemės sklypai	XXI

Romualdas Eukauskas




1	2	3	4	5	6	7	8	9	10
4	Tomas Nemčauskis	5083		3,3			3,3	m.ū.p./ūkinių miškų sklypai	XXVI
5	Bronislava Barcytė	5084		0,72			0,72	ž.ū.p./kiti ž.ū.p.žemės sklypai	VI
							Iš viso:	4,27	
<b>IX eilė</b>									
6	Kęstutis Gedvilas	5085-1		2,40			2,40	ž.ū.p./kiti ž.ū.p.žemės sklypai	XXI
	Kęstutis Gedvilas	5085-2		1,90			1,90	ž.ū.p./kiti ž.ū.p.žemės sklypai	II, XXI, XXVI
7	Stasė Ambrazevičienė	5086-1		0,89			0,89	ž.ū.p./kiti ž.ū.p.žemės sklypai	XXI
	Stasė Ambrazevičienė	5086-2		0,63			0,63	ž.ū.p./kiti ž.ū.p.žemės sklypai	II, VI, XXI
	Stasė Ambrazevičienė	5086-3		0,50			0,50	ž.ū.p./kiti ž.ū.p.žemės sklypai	XXI
	Stasė Ambrazevičienė	5086-4		0,97			0,97	ž.ū.p./kiti ž.ū.p.žemės sklypai	VI, XXI, XXIX
	Stasė Ambrazevičienė	5086-5		1,96			1,96	ž.ū.p./kiti ž.ū.p.žemės sklypai	XXI
	Stasė Ambrazevičienė	5086-6		0,50			0,50	ž.ū.p./kiti ž.ū.p.žemės sklypai	XXI
	Stasė Ambrazevičienė	5086-7		1,78			1,78	ž.ū.p./kiti ž.ū.p.žemės sklypai	II, VI, XXI
	Stasė Ambrazevičienė	5086-8		0,82			0,82	ž.ū.p./kiti ž.ū.p.žemės sklypai	XXI
	Stasė Ambrazevičienė	5086-9		0,80			0,80	ž.ū.p./kiti ž.ū.p.žemės sklypai	XXI
8	Gedas Venckus	5087		3,34			3,34	m.ū.p./ūkinių miškų sklypai	XXVI
9	Stanislovas Strogys	5088-1		2,00			2,00	ž.ū.p./kiti ž.ū.p.žemės sklypai	XXI
	Stanislovas Strogys	5088-2		1,67			1,67	ž.ū.p./kiti ž.ū.p.žemės sklypai	II, XXI
10	Elena Nijolė Daukšienė	5089-1		1,85			1,85	ž.ū.p./kiti ž.ū.p.žemės sklypai	XIX, XXI, XXIX
	Elena Nijolė Daukšienė	5089-2		3,70			3,70	ž.ū.p./kiti ž.ū.p.žemės sklypai	VI
	Elena Nijolė Daukšienė	5089-3		0,30			0,30	ž.ū.p./kiti ž.ū.p.žemės sklypai	
	Elena Nijolė Daukšienė	5089-4		0,58			0,58	ž.ū.p./kiti ž.ū.p.žemės sklypai	II, XIX, XXI
	Elena Nijolė Daukšienė	5089-5		0,53			0,53	ž.ū.p./kiti ž.ū.p.žemės sklypai	II, XIX, XXI
	Elena Nijolė Daukšienė	5089-6		1,38			1,38	ž.ū.p./kiti ž.ū.p.žemės sklypai	II, VI, XXI
	Elena Nijolė Daukšienė	5089-7		1,20			1,20	ž.ū.p./kiti ž.ū.p.žemės sklypai	XXI, XXIX
	Elena Nijolė Daukšienė	5089-8		0,20			0,20	ž.ū.p./kiti ž.ū.p.žemės sklypai	XXI
	Elena Nijolė Daukšienė	5089-9		2,41			2,41	ž.ū.p./kiti ž.ū.p.žemės sklypai	XXI
	Elena Nijolė Daukšienė	5089-10		2,59			2,59	ž.ū.p./kiti ž.ū.p.žemės sklypai	XIX, XXI
	Elena Nijolė Daukšienė	5089-11		3,53			3,53	ž.ū.p./kiti ž.ū.p.žemės sklypai	II, VI, XXI
	Elena Nijolė Daukšienė	5089-12		0,20			0,20	ž.ū.p./kiti ž.ū.p.žemės sklypai	VI, XXI
	Elena Nijolė Daukšienė	5089-13		0,68			0,68	ž.ū.p./kiti ž.ū.p.žemės sklypai	VI, XXI



1	2	3	4	5	6	7	8	9	10
	Elena Nijolė Daukšienė	5089-14		0,73			0,73	ž.ū.p./kiti ž.ū.p.žemės sklypai	II, VI, XXI
	Elena Nijolė Daukšienė	5089-15		1,78			1,78	ž.ū.p./kiti ž.ū.p.žemės sklypai	XXI, XXIX
	Elena Nijolė Daukšienė	5089-16		0,46			0,46	ž.ū.p./kiti ž.ū.p.žemės sklypai	II, VI, XXI
11	Danutė Shukis	5090		1,33			1,33	m.ū.p./ūkinių miškų sklypai	XXVI
12	Petras Navardauskis	5100-1		1,95			1,95	m.ū.p./ūkinių miškų sklypai	XXVI
<b>Iš viso:</b>							<b>45,56</b>		
<b>X eilė</b>									
13	Vytautas Bitaris	5091-1		1,24			1,24	ž.ū.p./kiti ž.ū.p.žemės sklypai	II
	Vytautas Bitaris	5091-2		2,85			2,85	ž.ū.p./kiti ž.ū.p.žemės sklypai	
14	Aleksas Elvikis	5092-1		0,49			0,49	ž.ū.p./kiti ž.ū.p.žemės sklypai	XXI
	Aleksas Elvikis	5092-2		0,82			0,82	ž.ū.p./kiti ž.ū.p.žemės sklypai	II, XXI
15	Aloyzas Viknius	5093		0,80			0,80	m.ū.p./ūkinių miškų sklypai	II, XXVI, XXIX
16	Birutė Jurkevičienė	5094		1,45			1,45	ž.ū.p./kiti ž.ū.p.žemės sklypai	II, VI, XXI
17	Snieguolė Budvytienė	5095		1,85			1,85	m.ū.p./ūkinių miškų sklypai	XXVI
18	Antanas Petkus	5096		2,75			2,75	ž.ū.p./kiti ž.ū.p.žemės sklypai	VI
19	Dionizas Lukošius	5097		0,31			0,31	ž.ū.p./kiti ž.ū.p.žemės sklypai	XXI
20	Antanas Kinderis	5099-1		1,79			1,79	ž.ū.p./kiti ž.ū.p.žemės sklypai	XXI
	Antanas Kinderis	5099-2		0,38			0,38	ž.ū.p./kiti ž.ū.p.žemės sklypai	II, VI, XXI
21	Petras Navardauskis	5100-2		1,24			1,24	ž.ū.p./kiti ž.ū.p.žemės sklypai	II, XXI
	Petras Navardauskis	5100-3		1,27			1,27	ž.ū.p./kiti ž.ū.p.žemės sklypai	II, XXI
<b>Iš viso:</b>							<b>17,24</b>		
<b>XI eilė</b>									
22	Vladas Zibartas	5102-1		0,05			0,05	ž.ū.p./kiti ž.ū.p.žemės sklypai	VI
	Vladas Zibartas	5102-2		0,13			0,13	ž.ū.p./kiti ž.ū.p.žemės sklypai	VI
	Vladas Zibartas	5102-3		0,05			0,05	ž.ū.p./kiti ž.ū.p.žemės sklypai	VI
<b>Iš viso:</b>							<b>0,23</b>		
<b>XII eilė</b>									
23	Vytautas Maslauskas	5103-1		4,25			4,25	ž.ū.p./kiti ž.ū.p.žemės sklypai	XXI
	Vytautas Maslauskas	5103-2		1,42			1,42	ž.ū.p./kiti ž.ū.p.žemės sklypai	XXI
24	Tomas Žadeikis	5104		1,35			1,35	ž.ū.p./kiti ž.ū.p.žemės sklypai	XXI
<b>Iš viso:</b>							<b>7,02</b>		

VEDEJAS  
Romualdas Gukas

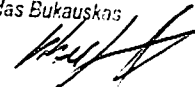




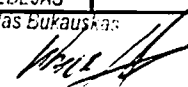
1	2	3	4	5	6	7	8	9	10
XVI eilė									
25	Elena Kuzminskienė, Lietuvos Respublika	5105			0,45		0,45	k.p./gyvenamosios teritorijos/vienbučių ir dvibučių gyv. pastatų statybos	I, II, VI, XLIX
26	Diana Jankauskienė	5106			0,25		0,25	k.p./gyvenamosios teritorijos/vienbučių ir dvibučių gyv. pastatų statybos	II, VI, XIX, XLIX
27	Juozas Sasnauskas, Antanas Lukošius, Edmundas Laurinavičius, Vaclovas Burčas, Lietuvos Respublika	5107			0,07		0,07	k.p./gyvenamosios teritorijos/vienbučių ir dvibučių gyv. pastatų statybos	VI
28	Jolanta Mišeikienė	5108			0,45		0,45	k.p./gyvenamosios teritorijos/vienbučių ir dvibučių gyv. pastatų statybos	I, II, VI, XLIX
29	Kazys Petrikas	5109			0,35		0,35	k.p./gyvenamosios teritorijos/vienbučių ir dvibučių gyv. pastatų statybos	I, II, VI, XIX
30	Jadvyga Levickienė	5121			0,21		0,21	k.p./gyvenamosios teritorijos/vienbučių ir dvibučių gyv. pastatų statybos	II, VI, XIX
31	Zigmas Budvytis	5110			0,12		0,12	k.p./gyvenamosios teritorijos/vienbučių ir dvibučių gyv. pastatų statybos	I, II, VI, XIX, XLIX
32	Jadvyga Kalašinskiene	5111			0,28		0,28	k.p./gyvenamosios teritorijos/vienbučių ir dvibučių gyv. pastatų statybos	I, II, VI, XLIX
33	Povilas Vitkus	5112			0,25		0,25	k.p./gyvenamosios teritorijos/vienbučių ir dvibučių gyv. pastatų statybos	II, VI, XLIX
34	Viktoras Sugintas	5113			0,30		0,30	k.p./gyvenamosios teritorijos/vienbučių ir dvibučių gyv. pastatų statybos	I, II, VI, XLIX

1	2	3	4	5	6	7	8	9	10
35	Palmira Zita Galinskienė	5114			0,25		0,25	k.p./gyvenamosios teritorijos/vienbučių ir dvibučių gyv. pastatų statybos	VI
36	Rima Lileikienė	5115			0,16		0,16	k.p./gyvenamosios teritorijos/vienbučių ir dvibučių gyv. pastatų statybos	I, II, VI, XIX, XLIX
37	Pranas Šemetas	5116			0,20		0,20	k.p./gyvenamosios teritorijos/vienbučių ir dvibučių gyv. pastatų statybos	I, II, VI, XIX, XLIX
38	Birutė Remeikienė	5117			0,20		0,20	k.p./komercinės paskirties objektų statybos	VI, XXI
39	Inga Petrauskaitė	5118			0,22		0,22	k.p./gyvenamosios teritorijos/vienbučių ir dvibučių gyv. pastatų statybos	VI, XIX, XLIX
	Arvydas Knystautas								
40	Laurynas Knystautas	5119			0,58		0,58	k.p./gyvenamosios teritorijos/vienbučių ir dvibučių gyv. pastatų statybos	I, VI
41	Eglė Maskoliūnienė	5120			0,18		0,18	k.p./gyvenamosios teritorijos/vienbučių ir dvibučių gyv. pastatų statybos	I, II, VI, XIX, XXIX, XLIX
							Iš viso:	4,52	
<b>NUOMAI, PANAUDAI</b>									
42	UAB "Šilalės vandenys"	5122				1,0604	1,0604	k.p./inžinerinės infrastruktūros teritorijos/susisiekimo ir inžinerinių tinklų koridoriams	II, VI, XX
43	Šilalės r. sav. administracija	5123-1				0,66	0,66	konservacinė/kultūros paveldo objektų žemės sklypai	XIX, XXXIV
	Šilalės r. sav. administracija	5123-2				0,07	0,07	konservacinė/kultūros paveldo objektų žemės sklypai	XIX, XXXIV
	Šilalės r. sav. administracija	5123-3				1,47	1,47	konservacinė/kultūros paveldo objektų žemės sklypai	II, XIX, XXXIV, XXXV

VEDĖJAS  
Romualdas Bukauskas



1	2	3	4	5	6	7	8	9	10
	Šilalēs r. sav. administrācija	5123-4				0,44	0,44	konservacinē/kultūros paveldo objektu žemēs skļypai	II, XIX, XXXIV
	Šilalēs r. sav. administrācija	5123-5				0,26	0,26	konservacinē/kultūros paveldo objektu žemēs skļypai	XIX, XXVI, XXXIV
	Šilalēs r. sav. administrācija	5123-6				0,27	0,27	konservacinē/kultūros paveldo objektu žemēs skļypai	XIX, XXVI, XXXIV, XXXV
	Šilalēs r. sav. administrācija	5123-7				0,11	0,11	konservacinē/kultūros paveldo objektu žemēs skļypai	XIX
	Šilalēs r. sav. administrācija	5123-8				0,18	0,18	konservacinē/kultūros paveldo objektu žemēs skļypai	XIX
	Šilalēs r. sav. administrācija	5123-9				0,11	0,11	konservacinē/kultūros paveldo objektu žemēs skļypai	XIX
	Šilalēs r. sav. administrācija	5123-10				1,14	1,14	konservacinē/kultūros paveldo objektu žemēs skļypai	II, XIX, XXVI
	Šilalēs r. sav. administrācija	5123-11				0,24	0,24	konservacinē/kultūros paveldo objektu žemēs skļypai	XIX
	Šilalēs r. sav. administrācija	5123-12				0,26	0,26	konservacinē/kultūros paveldo objektu žemēs skļypai	II, XIX, XXIX
	Šilalēs r. sav. administrācija	5123-13				0,23	0,23	konservacinē/kultūros paveldo objektu žemēs skļypai	XIX
	Šilalēs r. sav. administrācija	5123-14				0,87	0,87	konservacinē/kultūros paveldo objektu žemēs skļypai	XIX, XXVI
	Šilalēs r. sav. administrācija	5123-15				0,26	0,26	konservacinē/kultūros paveldo objektu žemēs skļypai	XIX
	Šilalēs r. sav. administrācija	5123-16				0,09	0,09	konservacinē/kultūros paveldo objektu žemēs skļypai	XIX, XXVI
	Šilalēs r. sav. administrācija	5123-17				0,12	0,12	konservacinē/kultūros paveldo objektu žemēs skļypai	XIX, XXXIV
	Šilalēs r. sav. administrācija	5123-18				0,05	0,05	konservacinē/kultūros paveldo objektu žemēs skļypai	XIX
	Šilalēs r. sav. administrācija	5123-19				0,0721	0,0721	konservacinē/kultūros paveldo objektu žemēs skļypai	XIX, XXVI



1	2	3	4	5	6	7	8	9	10
	Šilalės r. sav. administracija	5123-20				0,0819	0,0819	konservacinė/kultūros paveldo objektų žemės sklypai	XIX, XXVI
	Šilalės r. sav. administracija	5123-21				0,19	0,19	konservacinė/kultūros paveldo objektų žemės sklypai	XIX, XXVI
	Šilalės r. sav. administracija	5123-22				0,17	0,17	konservacinė/kultūros paveldo objektų žemės sklypai	XIX, XXVI
	Šilalės r. sav. administracija	5123-23				0,02	0,02	konservacinė/kultūros paveldo objektų žemės sklypai	II, XIX
	Šilalės r. sav. administracija	5123-24				0,08	0,08	konservacinė/kultūros paveldo objektų žemės sklypai	XIX
	Šilalės r. sav. administracija	5123-25				0,16	0,16	konservacinė/kultūros paveldo objektų žemės sklypai	XIX, XXXIV
	Šilalės r. sav. administracija	5123-26				0,38	0,38	k.p./bendro naudojimo teritorijos/teritorija skirta bendram viešam naudojimui	II, VI, XIX, XLIX
	Šilalės r. sav. administracija	5123-27				0,02	0,02	k.p./inžinerinės infrastruktūros teritorijos/susisiekimo ir inžinerinių tinklų koridoriams	II, VI, XIX, XLIX
	Šilalės r. sav. administracija	5123-29				5,15	5,15	k.p./rekreacinės teritorijos/trumpalaikio poilsio statinių statybos	II, XIX, XXVIII, XXIX,
44	VI "Rietavo miškų urėdija"	5124-1				1,59	1,59	m.ū.p./ūkinių miškų sklypai	XXVI
	VI "Rietavo miškų urėdija"	5124-2				10,75	10,75	m.ū.p./ūkinių miškų sklypai	XXVI, XXVIII, XXIX
	VI "Rietavo miškų urėdija"	5124-3				0,79	0,79	m.ū.p./ūkinių miškų sklypai	XXVI, XXIX
	VI "Rietavo miškų urėdija"	5124-4				6,45	6,45	m.ū.p./ūkinių miškų sklypai	II, VI, XXVI, XXXIV
	VI "Rietavo miškų urėdija"	5124-5				13,65	13,65	m.ū.p./ūkinių miškų sklypai	XXIII, XXVI, XXXIV
	VI "Rietavo miškų urėdija"	5124-6				10,43	10,43	m.ū.p./ūkinių miškų sklypai	XIX, XXIII, XXVI, XXXIV
	VI "Rietavo miškų urėdija"	5124-7				16,32	16,32	m.ū.p./ūkinių miškų sklypai	XIX, XXIII, XXVI, XXXIV
	VI "Rietavo miškų urėdija"	5124-8				16,96	16,96	m.ū.p./ūkinių miškų sklypai	II, XXVI, XXXIV
	VI "Rietavo miškų urėdija"	5124-9				4,76	4,76	m.ū.p./ūkinių miškų sklypai	VI, XXVI, XXXIV
	VI "Rietavo miškų urėdija"	5124-10				11,92	11,92	m.ū.p./ūkinių miškų sklypai	XXVI, XXXIV, XXXV

1	2	3	4	5	6	7	8	9	10
	VĮ "Rietavo miškų urėdija"	5124-11				2,13	2,13	m.ū.p./ūkinių miškų sklypai	XXVI, XXXIV
	VĮ "Rietavo miškų urėdija"	5124-12				1,32	1,32	m.ū.p./ūkinių miškų sklypai	XXVI, XXXIV
	VĮ "Rietavo miškų urėdija"	5124-13				24,50	24,50	m.ū.p./ūkinių miškų sklypai	II, XIX, XXVI, XXXIV, XXXV
	VĮ "Rietavo miškų urėdija"	5124-14				0,81	0,81	m.ū.p./ūkinių miškų sklypai	XIX, XXVI, XXXIV
	VĮ "Rietavo miškų urėdija"	5124-15				10,43	10,43	m.ū.p./ūkinių miškų sklypai	II, XIX, XXVI, XXXIV, XXXV
	VĮ "Rietavo miškų urėdija"	5124-16				27,58	27,58	m.ū.p./ūkinių miškų sklypai	XIX, XXVI, XXXIV, XXXV
	VĮ "Rietavo miškų urėdija"	5124-17				37,55	37,55	m.ū.p./ūkinių miškų sklypai	XXIII, XXVI, XXXIV, XXXV
	VĮ "Rietavo miškų urėdija"	5124-18				7,92	7,92	m.ū.p./ūkinių miškų sklypai	XXIII, XXVI, XXXIV, XXXV
							Iš viso:	220,0744	
							Iš viso:	303,2544	

Parengė:

projekto autorė:



(parašas)

Indrė Žymontaitė

2013-12-04

(data)

Suderino:

Šilalės skyriaus

vyriausioji specialistė:



(parašas)

Sigita Dauliuvienė



2013-12-04

(data)

KOPIJA TIKRA

VEDĖJAS

Algirdas Bukauskas

PATVIRTINTA

Nacionalinės žemės tarnybos prie Žemės ūkio ministerijos  
Šilalės skyriaus vedėjo

2013 m. gruodžio 5 d.

[sakymu Nr.33VI-(14.33.2.)-2400

2 priedas

**TAURAGĖS APSKRITIES ŠILALĖS RAJONO LAUKUVOS SENIŪNIJOS LAUKUVOS  
KADASTRO VIETOVĖS 2013 M. ŽEMĖS REFORMOS ŽEMĖTVARKOS PROJEKTE  
SUFORMUOTOS ŽEMĖNAUDOS**

Eil. Nr.	Vardas pavardė	Sklypo Nr. plane	Žemės, miško, vandens telkinio ploto pasiskirstymas pagal įsigijimo būdus, ha					Žemės sklypo pagrindinė tikslinė žemės naudojimo paskirtis, žemės naudojimo	Specialiosios žemės ir miško naudojimo sąlygos bei srevitutai
			Graži- nant natūra	Perduo- dant neatly- gintinai nuosa- vybėn	Pirkti iš valsty- bės	Nuomoti iš valsty- bės, naudoti patik. teise	Iš viso		
1	2	3	4	5	6	7	8	9	10
<b>IX eilė</b>									
1	Stasė Ambrazevičienė	A84		1,02			1,02	ž.ū.p./kiti ž.ū.p.žemės sklypai	XXI
<b>Iš viso:</b>							<b>1,02</b>		
<b>X eilė</b>									
20	Ona Aputienė	5098		2,35			2,35	m.ū.p./ūkinių miškų sklypai	XIX, XXI
<b>Iš viso:</b>							<b>2,35</b>		
<b>Iš viso:</b>							<b>3,3700</b>		

Parengė:  
projekto autorė:

  
(parašas)

Indrė Žymontaitė

2013-12-04  
(data)

Suderino:  
Šilalės skyriaus  
vyriausioji specialistė:

  
(parašas)

Sigita Dauliuvienė

2013-12-04  
(data)

KOPIJA TIKRA  
VEDĖJAS

Šilalės skyriaus  
vedėjas

