







KAIMO PLĖTROS ŽEMĖTVARKOS PROJEKTAS ŪKININKO ŪKIO SODYBOS VIETAJ PARINKTI SPRENDINIŲ BRĖŽINYS

M 1:5000

ŽEMĖS SKLYPO DUOMENYS

Kaimas	Jucaičių
Seniūnija	Šilalės kaimiškoji
Rajonas(savivaldybė)	Šilalės
Apskritis	Tauragės
Savininkas	Virginijus Kvederys
Kadastro vietovė	Jucaičiu
Kadastro Nr.	8730/0002:85
Plotas, ha	10,1800
Ūkininko pastatų teritorijos plotas ha	2,9176

-  Žemės sklypų ribos
-  Ūkininko sodybos pastatų teritorijos riba
-  Ūkininko sodybos pastatų teritorija
-  Vandens telkinio apsaugos zona
-  Kelio apsaugos zona
-  Ryšių kabelio apsaugos zona

IŠVADA

PATVIRTINTA



SUDERINTA

Planavimo organizatorius Virginijus Kvederys

Nacionalinės žemės tarnybos prie Žemės ūkio ministerijos

Šilalės skyriaus Vedėjas .R. Bukauskas

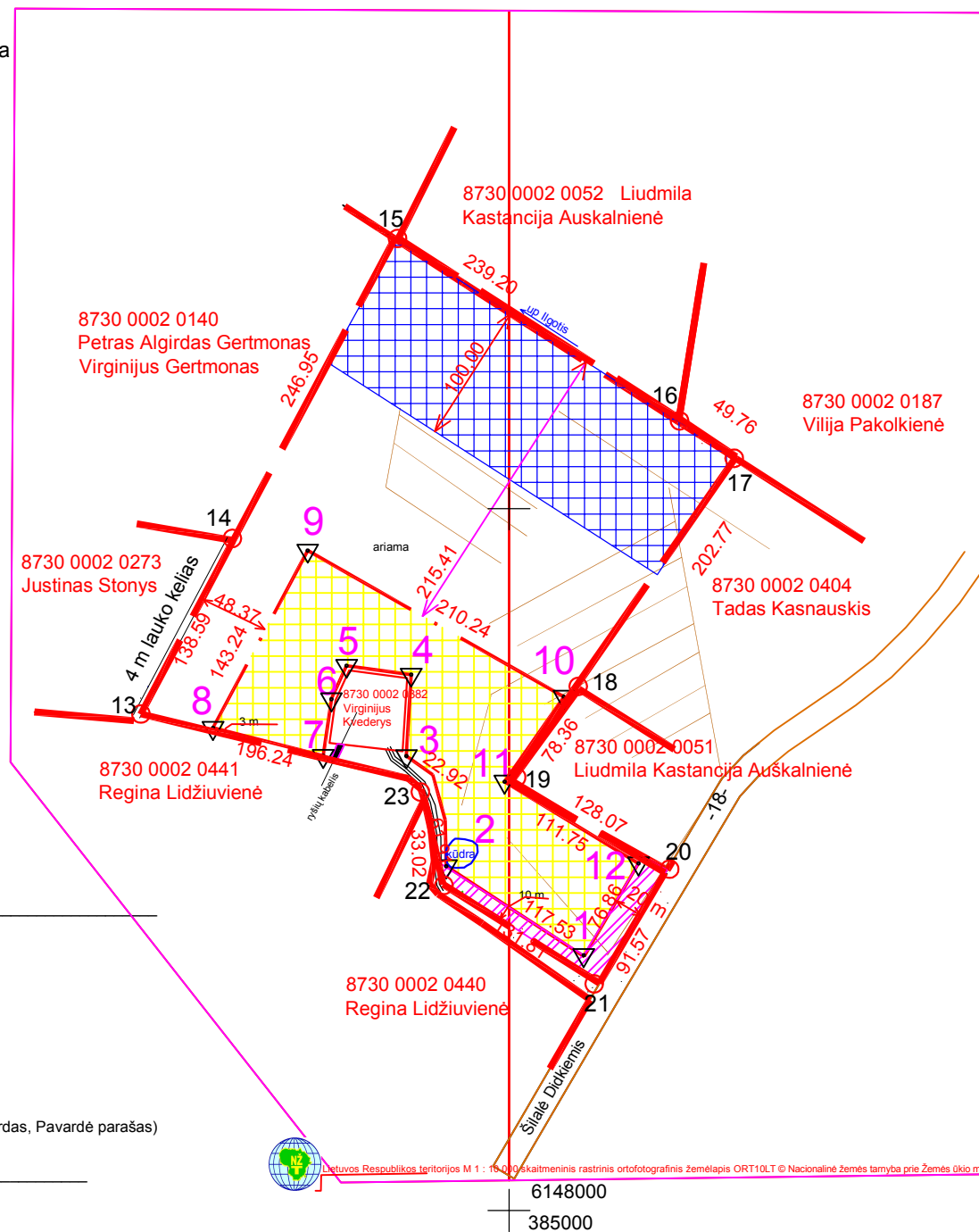
Šilalės rajono savivaldybės administracijos

(Pareigos Vardas, Pavardė parašas)

Investicijų ir statybos skyrius

KITI:

(Pareigos Vardas, Pavardė parašas)



Ūkininko sodybos riboženklių koordinatės

taškai	X	Y	Gretimybė	Gretimo žemės sklypo kadastro Nr.	Savininko vardas, pavardė, parašas	Pastabos
1	6148181.89	385053.23				
2	6148245.30	384955.28	21-22	8730 0002 0440	(Vietinis kelias) už kelio Regina Lidžiuvienė	
3	6148323.75	384926.86	22-13	8730 0002 0441	Regina Lidžiuvienė	
4	6148381.82	384930.27	13-14	8730 0002 0273	(4 m pločio lauko kelias) Justinas Stonys	
5	6148388.13	384884.20	14-15	8730 0002 0140	Petras Algirdas Gertmonas, Virginijus Gertmonas	
6	6148364.27	384873.38	15-16	8730 0002 0052	Liudmila Kastancija Auskalinienė	
7	6148323.93	384867.56	16-17	8730 0002 0187	Vilija Pakolkienė	
8	6148343.84	384788.97	17-18	8730 0002 0404	Tadas Kasnauskis	
9	6148470.18	384856.47	18-19-20	8730 0002 0051	Liudmila Kastancija Auskalinienė	
10	6148366.02	385039.08	20-21		Kelias Šilalė - Didkiemis	
11	6148305.50	384996.90				
12	6148247.33	385092.32				

Žemės sklype taikomos specialiosios žemės ir miško naudojimo sąlygos, nustatytos LRV 1992m. gegužės 12d. nutarimu Nr.343

Specialiosios žemės ir miško naudojimo sąlygos		
Kodas	aprašymas	plotas, ha
I	Ryšių linijos apsaugos zona	0,0062
II	Kelio apsaugos zona 20 ir 10 m pločio	0,3077
VI	Žemės sklype įrengtos valstybei priklausančios melioracijos sistemos bei įrenginiai	7,4624
XXIX	Vandens telkinio apsaugos juostos ir zonos 100 m pločio	2,8276

UAB "JUOZITA"

im. kodas 3025 60303, adresas: dariaus ir Girėno 6 LT-75135. Šilalė, telef 868602585

Pareigos	Vardas, pavardė	Parašas	Data	kvalifikacijos pažymėjimo data, Nr.	A.V.
Direktorius	Juozas Žasytis		2013-01-14	2R-KP-359	
Matininkas	Juozas Žasvtis		2013-01-14	2010-04-08	