

Šilalės rajono savivaldybės administracija
GAUTA
2013 m. spalio 16 d.
Nr. B21-2361(4.1.13.)



**NACIONALINĖS ŽEMĖS TARNYBOS
PRIE ŽEMĖS ŪKIO MINISTERIJOS
ŠILALĖS SKYRIUS**

Šilalės rajono savivaldybės,
administracijos direktoriui
J. Basanavičiaus g. 2, Šilalė

2013-10-15 Nr. 33SD-(14.33.7.)-2179

DĖL ŽEMĖTVARKOS PROJEKTO ĮREGISTRAVIMO

Vadovaujantis Teritorijų planavimo dokumentų registro nuostatais, prašome įregistruoti Lietuvos Respublikos teritorijų planavimo dokumentų registre Nacionalinės žemės tarnybos prie žemės ūkio ministerijos Šilalės skyriaus vedėjo 2013 m. spalio 9 d. įsakymu Nr. 33VĮ-(14.33.2.)-1999 patvirtintą Šilalės rajono savivaldybės Bijotų seniūnijos Bijotų kadastro vietovės žemės reformos žemėtvarkos projektą.

PRIDEDAMA:

1. Nacionalinės žemės tarnybos prie žemės ūkio ministerijos Šilalės skyriaus vedėjo 2013 m. spalio 9 d. įsakymo Nr. 33VĮ-(14.33.2.)-1999 kopija (8 lapai).
2. Teritorijų planavimo dokumento registro duomenys (1 lapas).
3. Bijotų kadastro vietovės žemės reformos žemėtvarkos projekto planas (2 lapai).

Skyriaus vedėjas

Romualdas Bukauskas

Daiva Gudjonienė, tel. (8 449) 74 576, el. p. daiva.gudjoniene@nzt.lt

TERITORIJŲ PLANAVIMO DOKUMENTO REGISTRO DUOMENYS

1. **Teritorijų planavimo lygmuo pagal teritorijų planavimą tvirtinančią instituciją:**
Savivaldybė
- 2.1. **Teritorijų planavimo rūšis:**
Specialusis
- 2.2. **Specialiųjų dokumentų grupė:**
Žemėtvarkos projektai
3. **Teritorijų planavimo lygmuo pagal planuojamos teritorijos dydį ir sprendinių konkretizavimo lygį:**
Vietovės
4. **Teritorijų planavimo dokumentų registro registracijos numeris:**
5. **Teritorijų planavimo dokumento pavadinimas:**
Tauragės apskrities, Šilalės rajono savivaldybės, Bijotų kadastro vietovės žemės reformos žemėtvarkos projektas.
6. **Teritorijų planavimo dokumento patvirtinimo duomenys:**

dokumentą patvirtinusi institucija	data	dokumento Nr.
Nacionalinės žemės tarnybos prie Žemės ūkio ministerijos Šilalės skyrius	2013.10.09	33VĮ-(14.33.2.)-1999
7. **Planavimo organizatoriaus pavadinimas:**
Nacionalinės žemės tarnybos prie Žemės ūkio ministerijos Šilalės skyrius
8. **Dokumento rengėjo pavadinimas:**
UAB „Viriga“, Žaros g. 7, Rinkūnų k., Kauno r.sav.
projekto autorė Indrė Žymontaitė
9. **Nuorodos apie:**
 - 9.1. **vieta, kurioje saugomas orginalas:**
Nacionalinės žemės tarnybos prie Žemės ūkio ministerijos Šilalės skyrius,
Dariaus ir Girėno g. 6, LT-75135 Šilalė
 - 9.2. **vieta, kurioje saugomi dokumento dublikatai:** nėra
 - 9.3. **dokumento rengimo pradžią:** 2013.02.25
 - 9.4. **dokumento rengimo pabaigą:** 2013.04.10
- 10.1. **Dokumento registravimo data:**
- 10.2. **Patvirtinto dokumento registravimo data:**
11. **Autoriai:**
UAB „Viriga“, Žaros g. 7, Rinkūnų k., Kauno r.sav.
projekto autorė Indrė Žymontaitė
- 12.1. **Apskričių sąrašas**
Tauragės apskr.
- 12.2. **Savivaldybių sąrašas**
Šilalės r. sav.
- 12.3. **Seniūnijų sąrašas**
Bijotų sen.

Tvirtinu, kad pateikti teritorijų planavimo dokumento registro duomenys yra teisingi:

Nacionalinės žemės tarnybos
prie Žemės ūkio ministerijos
Šilalės skyriaus vedėjas



Romualdas Bukauskas



**NACIONALINĖS ŽEMĖS TARNYBOS
PRIE ŽEMĖS ŪKIO MINISTERIJOS
ŠILALĖS SKYRIAUS
VEDĖJAS**

**ĮSAKYMAS
DĖL ŠILALĖS RAJONO SAVIVALDYBĖS, BIJOTŲ SENIŪNIJOS, BIJOTŲ KADASTRO
VIETOVĖS, ŽEMĖS REFORMOS ŽEMĖTVARKOS PROJEKTO PATVIRTINIMO**

2013 m. spalio 9 d. Nr.33VĮ-(14.33.2.)-1999

Šilalė

Vadovaudamasis Lietuvos Respublikos žemės reformos įstatymu (Žin., 1991, Nr. 24-635; 1997, Nr.69-1735; 2010, Nr. 72-3618), Žemės reformos vykdymo kaimo gyvenamojoje vietovėje tvarkos aprašu, patvirtintu Lietuvos Respublikos Vyriausybės 1998 m. balandžio 1 d. nutarimu Nr. 385 „Dėl žemės reformos vykdymo kaimo gyvenamojoje vietovėje“ (Žin., 1998, Nr. 33-882; 2005, Nr. 66-2359; 2007, Nr. 96-3885; 2011, Nr. 105-4924), Žemės reformos žemėtvarkos projektų rengimo ir įgyvendinimo metodika, patvirtinta Žemės ir miškų ūkio ministerijos 1998 m. balandžio 23 d. įsakymu Nr. 207 „Dėl Žemės reformos žemėtvarkos projektų kaimo vietovėje rengimo metodikos patvirtinimo“ (Žin., 1998, Nr. 43-1189; 2000, Nr. 31-873; 2002, Nr. 96-4221; 2006, Nr. 45-1638; 2008, Nr. 93-3690), Lietuvos Respublikos Vyriausybės 2002 m. vasario 15 d. nutarimu Nr.241 „Dėl fizinių ir juridinių asmenų lėšomis atliekamų žemės reformos žemėtvarkos projektų įgyvendinimo darbų apmokėjimo taisyklių“ (Žin.,2002, Nr. 17-688; 2008, Nr. 137-5401; 2009, Nr.110-4661; 2010, Nr. 118-6018):

1. T v i r t i n u UAB „Viriga“ projekto autorės Indrės Žymontaitės parengtą Šilalės rajono savivaldybės, Bijotų seniūnijos, Bijotų kadastro vietovės, žemės reformos žemėtvarkos projektą, jame suformuotas žemės sklypų ribas ir plotus, pagrindinę tikslinę žemės naudojimo paskirtį, naudojimo būdą ir pobūdį, specialiąsias žemės ir miško naudojimo sąlygas pagal 1, 2 priedą (pridedama).

2. I š b r a u k i u iš Nacionalinės žemės tarnybos prie Žemės ūkio ministerijos Šilalės skyriaus vedėjo 2013 m. vasario 25 d. įsakymu Nr.33VĮ-(14.33.2.)-300 patvirtinto piliečių, norinčių įsigyti nuosavybėn neatlygintinai, pirkti ar nuomoti žemę, mišką, vandens telkinius, sąrašo asmenis pagal 3 priedą (pridedama).

Romualdas Bukauskas
VEDĖJAS
Romualdas Bukauskas

3. P a v e d u:

3.1. Bijotų kadastro vietovės projekto autoriui:

3.1.1. žemės sklypų, suprojektuotų perduoti nuosavybėn neatlygintinai, ženklimą vykdyti ir parengti dokumentus žemės nuosavybės teisei įforminti pagal atskirą pavedimą;

3.1.2. ne vėliau kaip per 20 dienų nuo projekto patvirtinimo dienos parengti naują Bijotų kadastro vietovės laisvos valstybinės žemės planą ir pateikti suderinti žemėtvarkos skyriui.


3.2. Šilalės žemėtvarkos skyriaus vyr. specialistei Daivai Gudjonienei:

3.2.1. ne vėliau kaip per dvi savaites nuo projekto patvirtinimo dienos pateikti projektą įregistruoti Teritorijų planavimo dokumentų registre, tvarkomame Šilalės rajono savivaldybės administracijos;

3.2.2. informuoti piliečius, norinčius įsigyti žemę, mišką, vandens telkinius nuosavybėn neatlygintinai, nurodytus šio įsakymo 3 priede, apie galimybę gauti žemės rengiant paskesnę Bijotų kadastro vietovės žemėtvarkos projektą arba kitoje kadastro vietovėje.

3.3. Šilalės žemėtvarkos skyriaus vyr. specialistei Daivai Gudjonienei informuoti asmenis, kuriems suprojektuoti žemės sklypai pardavimui, neatlygintinai naudoti ar patikėjimo teise apie projekto įgyvendinimą savo lėšomis.

Šis įsakymas gali būti skundžiamas Lietuvos Respublikos teisės aktų nustatyta tvarka.



Romualdas Bukauskas

Parengė

Daiva Gudjoniene
2013 10 08

Kopija

VEDEJAS
Romualdas Bukauskas

PATVIRTINTA

Nacionalinės žemės tarnybos prie Žemės ūkio ministerijos

Šilalės skyriaus vedėjo

2013 m. spalio 9 d. [sakymu

Nr. 3304-(14.33.2.)-1999

1 priedas

**TAURAGĖS APSKRITIES ŠILALĖS RAJONO BIJOTŲ SENIŪNIJOS BIJOTŲ KADASTRO VIETOVĖS
2013 M. ŽEMĖS REFORMOS ŽEMĖTVARKOS PROJEKTE SUFORMUOTOS ŽEMĖNAUDOS**

Eil. Nr.	Vardas pavardė	Sklypo Nr. plane	Žemės, miško, vandens telkinio ploto pasiskirstymas pagal įsigijimo būdus, ha					Iš viso	Žemės sklypo pagrindinė tikslinė žemės naudojimo paskirtis, žemės naudojimo būdas ir pobūdis	Specialiosios žemės ir miško naudojimo sąlygos bei srevitutai
			Graži- nant natūra	Perduo- dant neatly- gintinai nuosa- vybėn	Pirkti iš valsty- bės	Nuomoti iš valsty- bės, naudoti patik. teise				
1	2	3	4	5	6	7	8	9	10	
X eilė										
1	Laima Mačiulienė	459		0,60			0,60	ž.ū.p./kiti ž.ū.p.žemės sklypai	XXI, II	
Iš viso:							0,60	ž.ū.p./kiti ž.ū.p.žemės sklypai		
XI eilė										
2	Virginijaus Gailiaus įmonė	460			1,05		1,05	ž.ū.p./kiti ž.ū.p.žemės sklypai	VI	
Iš viso:							1,05			
XII eilė										
3	Kaštytis Šliažas	461			1,95		1,95	ž.ū.p./kiti ž.ū.p.žemės sklypai	II, XXI, XXI	
4	Sigitas Zubrickas	462-1			0,80		0,80	ž.ū.p./kiti ž.ū.p.žemės sklypai		
5	Jonas Arnašius	474-1			0,35		0,35	ž.ū.p./kiti ž.ū.p.žemės sklypai	XIX	
	Jonas Arnašius	474-2			0,54		0,54	ž.ū.p./kiti ž.ū.p.žemės sklypai	XIX	
Iš viso:							3,64			

Kopijuota iš
Rohūdas Būvauškas

1	2	3	4	5	6	7	8	9	10
XIII eilė									
6	Sigitas Zubrickas	463			1,63		1,63	ž.ū.p./kiti ž.ū.p.žemės sklypai	XIX, XXI
7	Birutė Strodomskytė	464			2,80		2,80	ž.ū.p./kiti ž.ū.p.žemės sklypai	II, XIX
Iš viso:							4,43		
XIV eilė									
8	Birutė Strodomskytė	465-1			0,90		0,90	ž.ū.p./kiti ž.ū.p.žemės sklypai	XXI
	Birutė Strodomskytė	465-2			1,16		1,16	ž.ū.p./kiti ž.ū.p.žemės sklypai	XIX
	Birutė Strodomskytė	465-6			6,68		6,68	ž.ū.p./kiti ž.ū.p.žemės sklypai	XXI
Iš viso:							8,74		
XV eilė									
9	Sigitas Zubrickas	466-1			4,14		4,14	ž.ū.p./kiti ž.ū.p.žemės sklypai	II, XXI
	Sigitas Zubrickas	466-2			4,07		4,07	ž.ū.p./kiti ž.ū.p.žemės sklypai	II, XXI
10	Kaštytis Šliažas	467-1			2,90		2,90	ž.ū.p./kiti ž.ū.p.žemės sklypai	XXI, XXIX
	Kaštytis Šliažas	467-2			3,96		3,96	ž.ū.p./kiti ž.ū.p.žemės sklypai	XIX, XXI
Iš viso:							15,07		
XVI eilė									
11	Antanas Kasputis	468			0,70		0,70	k.p./gyvenamosios teritorijos/vienbučių ir dvibučių gyv. pastatų statybos	II, VI
12	Bronislava Rašinskienė	469			0,25		0,25	k.p./gyvenamosios teritorijos/vienbučių ir dvibučių gyv. pastatų statybos	II, VI, XIX
13	Zigmas Bendikas	470			0,21		0,21	mokykla	VI
	Artūras Arnašius								
	Jonas Arnašius								
14	Alfonsas Šėgžda	471			0,21		0,21	k.p./gyvenamosios teritorijos/vienbučių ir dvibučių gyv. pastatų statybos	II, VI
Iš viso:							1,37		
NUOMAI, PANAUDAI									
27	UAB "Šilalės vandenys"	476-1				0,10	0,10	k.p./inžinerinės infrastruktūros teritorijos/susisiekimo ir inžinerinių tinklų koridoriams	XX

1	2	3	4	5	6	7	8	9	10
	UAB "Šilalės vandenys"	476-2				0,22	0,22	k.p./inžinerinės infrastruktūros teritorijos/susisiekimo ir inžinerinių tinklų koridoriai	XX
28	Šilalės r. sav. administracija	477-1				3,8885	3,8885	konservacinė/kultūros paveldo objektų žemės sklypai	II, XXVI
	Šilalės r. sav. administracija	477-2				0,1844	0,1844	k.p./atskirų želdynų teritorijos/rekreacinės paskirties želdynai	II, XXVI
	Šilalės r. sav. administracija	477-3				0,50	0,50	k.p./atskirų želdynų teritorijos/rekreacinės paskirties želdynai	II, XXVI
	Šilalės r. sav. administracija	477-4				0,20	0,20	k.p./bendro naudojimo teritorijos/teritorija skirta bendram viešam naudojimui	II
	Šilalės r. sav. administracija	477-5				0,28	0,28	k.p./bendro naudojimo teritorijos/teritorija skirta bendram viešam naudojimui	II
	Šilalės r. sav. administracija	477-6				0,25	0,25	konservacinė/kultūros paveldo objektų žemės sklypai	XIX, XXVI
	Šilalės r. sav. administracija	477-7				0,45	0,45	konservacinė/kultūros paveldo objektų žemės sklypai	XIX
	Šilalės r. sav. administracija	477-8				0,60	0,60	konservacinė/kultūros paveldo objektų žemės sklypai	XIX, XXVI
	Šilalės r. sav. administracija	477-9				0,18	0,18	konservacinė/kultūros paveldo objektų žemės sklypai	XIX
	Šilalės r. sav. administracija	477-10				0,18	0,18	konservacinė/kultūros paveldo objektų žemės sklypai	XIX
	Šilalės r. sav. administracija	477-11				0,10	0,10	konservacinė/kultūros paveldo objektų žemės sklypai	II, XIX
	Šilalės r. sav. administracija	477-12				0,65	0,65	konservacinė/kultūros paveldo objektų žemės sklypai	XIX, XXVI
	Šilalės r. sav. administracija	477-13				0,12	0,12	konservacinė/kultūros paveldo objektų žemės sklypai	XIX, XXVI
	Šilalės r. sav. administracija	477-14				0,08	0,08	konservacinė/kultūros paveldo objektų žemės sklypai	II, XIX
29	VI "Rietavo miškų urėdija"	478-1				8,20	8,20	m.ū.p./ūkinių miškų sklypai	XXI, XXVI

1	2	3	4	5	6	7	8	9	10
	VĮ "Rietavo miškų urėdija"	478-2				6,92	6,92	m.ū.p./ūkinių miškų sklypai	XXI, XXVI
						Iš viso:	39,1029		
VALSTYBINĖS ŽEMĖS SKLYPŲ PARDAVIMAS AUKCIJONE									
30	Nacionalinė žemės tarnyba	483-1				1,03	1,03	m.ū.p./ūkinių miškų sklypai	XXIX
	Nacionalinė žemės tarnyba	483-2				3,20	3,20	m.ū.p./ūkinių miškų sklypai	XXIX
	Nacionalinė žemės tarnyba	483-3				1,62	1,62	m.ū.p./ūkinių miškų sklypai	XXI, XXVI
	Nacionalinė žemės tarnyba	483-4				2,08	2,08	m.ū.p./ūkinių miškų sklypai	II, XXVI
	Nacionalinė žemės tarnyba	483-5				1,92	1,92	m.ū.p./ūkinių miškų sklypai	XXVI
	Nacionalinė žemės tarnyba	483-6				0,36	0,36	m.ū.p./ūkinių miškų sklypai	XIX, XXVI
	Nacionalinė žemės tarnyba	483-7				5,70	5,70	m.ū.p./ūkinių miškų sklypai	XXVI
	Nacionalinė žemės tarnyba	483-9				3,20	3,20	m.ū.p./ūkinių miškų sklypai	XIX, XXI, XXVI
	Nacionalinė žemės tarnyba	483-10				2,17	2,17	m.ū.p./ūkinių miškų sklypai	XIX, XXI, XXVI
	Nacionalinė žemės tarnyba	483-11				6,19	6,19	m.ū.p./ūkinių miškų sklypai	XIX, XXVI
	Nacionalinė žemės tarnyba	483-12				0,55	0,55	m.ū.p./ūkinių miškų sklypai	II, XIX, XXVI
	Nacionalinė žemės tarnyba	483-13				1,88	1,88	m.ū.p./ūkinių miškų sklypai	XXVI, XXIX
	Nacionalinė žemės tarnyba	483-14				0,30	0,30	m.ū.p./ūkinių miškų sklypai	XXVI
	Nacionalinė žemės tarnyba	483-15				1,79	1,79	m.ū.p./ūkinių miškų sklypai	II, XXVI
						Iš viso:	31,99		
						Iš viso:	105,9929		

Parengė:
projekto autorė:



(parašas)

Indrė Žymontaitė

2013 10 01

(data)

Suderino:
Šilalės skyriaus
vyriausioji specialistė:




(parašas)

Daiva Gudjonienė

2013 10 02

(data)



PATVIRTINTA

Nacionalinės žemės tarnybos prie Žemės ūkio ministerijos

Šilalės skyriaus vedėjo

2013 m. spalis 9 d.

[sakymu Nr. 33 VĮ-(14.33.2.)-1999

2 priedas

TAURAGĖS APSKRITIES ŠILALĖS RAJONO BIJOTŲ SENIŪNIJOS BIJOTŲ KADASTRO VIETOVĖS 2013 M. ŽEMĖS REFORMOS ŽEMĖTVARKOS PROJEKTE SUFORMUOTOS ŽEMĖNAUDOS

(žemės sklypai patvirtinti ankstesniuose žemės reformos žemėtvarkos projektuose)

Eil. Nr.	Vardas pavardė	Sklypo Nr. plane	Žemės, miško, vandens telkinio ploto pasiskirstymas pagal įsigijimo būdus, ha					Iš viso	Žemės sklypo pagrindinė tikslinė žemės naudojimo paskirtis, žemės naudojimo būdas ir pobūdis	Specialiosios žemės ir miško naudojimo sąlygos bei srevitutai
			Graži- nant natūra	Perduo- dant neatly- gintinai nuosa- vybėn	Pirkti iš valsty- bės	Nuomoti iš valsty- bės, naudoti patik. teise				
1	2	3	4	5	6	7	8	9	10	
XII eilė										
1	Sigitas Zubrickas	436-6			3,13		3,13	ž.ū.p.žemės sklypai	XXI	
Iš viso:							3,13			
XIV eilė										
2	Birutė Strodomskytė	325			3,53		3,53	ž.ū.p./kiti ž.ū.p.žemės sklypai	II, XXI	
Iš viso:							3,53			
XV eilė										
3	Sigitas Zubrickas	380-2			3,46		3,46	ž.ū.p./kiti ž.ū.p.žemės sklypai	XXI	
Iš viso:							3,46			
VALSTYBINĖS ŽEMĖS SKLYPŲ PARDAVIMAS AUKCIJONE										
7	Nacionalinė žemės tarnyba	427-4				2,70	2,70	m.ū.p./ūkinių miškų sklypai	XXVI	
Iš viso:							2,70			
Iš viso:							12,8200			

Parengė:
projekto autorė:

[Signature]

Indrė Žymontaitė

2013 10 08

(parašas)


(data)

Suderino:
Šilalės skyriaus
vyriausioji specialistė:

[Signature]

Daiva Gudjonienė

(parašas)



PATVIRTINTA

Nacionalinės žemės tarnybos prie Žemės ūkio ministerijos
Šilalės skyriaus vedėjo

2013 m. spalio 9 d.
įsakymu Nr.33 VĮ-(14.33.2.)-1999
3 priedas

ASMENŲ, IŠBRAUKTŲ IŠ

BIJOTŲ KADASTRO VIETOVĖS PRETENDENTŲ, NORINČIŲ ĮSIGYTI
NUOSAVYBĖN NEATLYGINTINAI, PIRKTI, AR NUOMOTI ŽEMĘ, MIŠKĄ, VANDENS
TELKINIUS, SĄRAŠAS PAGAL EILES

Eil. Nr.	Piliečio vardas, pavardė	Juridinio dokumento data, numeris	Juridinio dokumento gavimo data, numeris	Plotas (ha)	Vertė (Lt)	Pastabos
1	2	3	4	5	6	7
VII žemės įgijimo eilė						
1.	Zofija Mankutė	2011-09-20 Nr.33FP-1877		3,00		Neatvyko
Iš viso:				3,00		
XVI žemės, miško įgijimo eilė						
1.	Mečislovas Pudžiuvėlis	2011-09-20 Nr.33FP-1877				Neatvyko
Iš viso:						
Iš viso:					3,00	

Projekto autorė

Indrė Žymontaitė

Vyriausioji specialistė

Daiva Gudjonienė

