



ŠILALĖS RAJONO SAVIVALDYBĖS ADMINISTRACIJOS
DIREKTORIUS

ĮSAKYMAS
DĖL ŽEMĖS SKLYPO PLANO, PRILYGINAMO DETALIOJO TERITORIJŲ
PLANAVIMO DOKUMENTUI, TVIRTINIMO

2013 m. gegužės 22 d. Nr. DĮV - 404
Šilalė

Vadovaudamasis Lietuvos Respublikos vietos savivaldos įstatymo (Žin., 1994, Nr.55-1049, 2008, Nr.113-4290) 29 straipsnio 8 dalies 2 punktu, Žemės sklypo plano, prilyginamo detaliojo teritorijų planavimo dokumentui, rengimo, derinimo ir tvirtinimo miestų teritorijose tvarkos aprašu, patvirtintu Lietuvos Respublikos Vyriausybės 2010 m. liepos 21 d. nutarimu Nr. 1124 (Žin., 2010, Nr. 91-4815), Šilalės rajono savivaldybės administracijos direktoriaus 2006 m. sausio 13 d. įsakymu Nr.B37-32 „Dėl teritorijų planavimo dokumentų tvarkymo ir saugojimo“:

1. T v i r t i n u naudojamų namų valdos žemės sklypų, esančių Šilalės m., Vytauto Didžiojo g. 18 ir Vytauto Didžiojo g.18 A, sujungimo į vieną žemės sklypą planą, prilyginamą detaliojo teritorijų planavimo dokumentui.

2. P a v e d u žemės sklypo plano kopiją saugoti Šilalės rajono savivaldybės administracijos Investicijų ir statybos skyriaus vyr. architekto archyve.

Šis įsakymas gali būti skundžiamas Lietuvos Respublikos administracinių bylų teisenos įstatymo nustatyta tvarka.

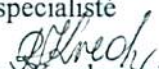
Direktorius



Valdemaras Jasevičius


SUDERINTA

Teisės ir viešosios tvarkos skyriaus
vyr. specialistė


Regina Kvederienė
2013-05-22

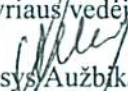
SUDERINTA

Teisės ir viešosios tvarkos skyriaus
kalbos tvarkytoja


Aldona Špečkauskienė
2013-05-22

SUDERINTA

Investicijų ir statybos
skyriaus vedėjas


Stasys Aužbikas
2013-05-22

Aida Budrikienė
2013-05-22


Išsiųsti:
Investicijų ir statybos skyriui - 3 egz.