


Naujojo Obelyno k. gatvių išdėstymo planas
M 1:12500

Silalės rajono savivaldybės teritorijos
2017 m. lapkričio 24 d. sprendimo Nr. 11-357
A priedas



Dokumentą parengė vyriausioji specialistė Alda Budrikienė

Kartografinis pagrindas		Ortofoto
Koordinatų nustatymo būdas		Grafinis
KOORDINATŲ ŽINIARAŠTIS		
Nr. plane	X	Y
A1	6150068	393651
A2	6150058	393646
A3	6150046	393642
A4	6150029	393640
A5	6150016	393643
A6	6149905	393669
A7	6149864	393676
A8	6149827	393680
A9	6149683	393686
A10	6149343	393702
A11	6149269	393705
A12	6149181	393713
A13	6148804	393723
A14	6148663	393726
A15	6148341	393736
A16	6148232	393741
B1	6150766	394155
B2	6150284	393793
B3	6150261	393776
B4	6150116	393699
B5	6150087	393677
B6	6150067	393651
B7	6150044	393623
B8	6150035	393581
B9	6150034	393539
B10	6150039	393521
B11	6150061	393491
B12	6150163	393340
B13	6150181	393305
B14	6150184	393285
B15	6150189	393186
B16	6150193	393100
B17	6150194	393080
B18	6150183	393030
B19	6150142	392851
B20	6150122	392755
B21	6150114	392739
B22	6150101	392725
B23	6149992	392632
B24	6149978	392617
B25	6149960	392603
B26	6149891	392586
B27	6149820	392567
B28	6149775	392546
B29	6149612	392479
B30	6149534	392445
B31	6149318	392356
B32	6149237	392314
B33	6149139	392234
B34	6149052	392162

Šilalės rajono savivaldybės administracija
J. Basanavičiaus g. 2 LT-75136 Šilalė

INFORMACIJA APIE PAVADINIMŲ GATVĖMS SUTEIKIMĄ AR KEITIMĄ

Nr. _____
(data)

Savivaldybės pavadinimas: Šilalės rajono

Savivaldybės tarybos sprendimo dėl pavadinimo
gatvei suteikimo ar keitimo Nr. ir priėmimo data: 71-557, 2011 m. lapkričio 24 d.

Gyvenamosios vietovės pavadinimas: Naujojo Obelyno k.

Gyvenamosios vietovės identifikavimo kodas: 21764

Suteiktas gatvės pavadinimas	Buvęs gatvės pavadinimas	Gatvės taškų, pažymėtų plane, Nr.	Pastabos apie gatvės prijungimą, buvusį priklausymą kitai gyvenamajai vietai ir kita
Bremenos gatvė		A1-A16	Pakoreguotos gatvės ribos
Atgimimo gatvė		B1-B34	Pakoreguotos gatvės ribos

Dokumentą parengė: vyriausioji specialistė Aida Budrikienė

Tubinių I k. gatvių išdėstymo planas
M 1:10000

Silaikų rajono savivaldybės tarybos
2011 m. lapkričio 14 d. sprendimo Nr. 11-357
priedas



Dokumentą parengė: vyriausioji specialistė Aida Budrikiene

Kartografinis pagrindas		Ortofoto	
Koordinatų nustatymo būdas		Grafinis	
KOORDINACIŲ ŽINIARAŠTIS			
Nr. plane	X	Y	
A1	6155743	389956	
A2	6156096	390326	
A3	6156348	390927	
A4	6156439	391067	
A5	6156483	391146	
A6	6156529	391253	
A7	6156552	391348	
A8	6156567	391452	
A9	6156565	391556	
A10	6156550	391677	
A11	6156495	391896	
A12	6156481	391974	

Šilalės rajono savivaldybės administracija
J. Basanavičiaus g. 2 LT-75136 Šilalė

INFORMACIJA APIE PAVADINIMŲ GATVĖMS SUTEIKIMĄ AR KEITIMĄ

Nr. _____
(data)

Savivaldybės pavadinimas: Šilalės rajono

Savivaldybės tarybos sprendimo dėl pavadinimo
gatvei suteikimo ar keitimo Nr. ir priėmimo data: 2011 m. lapkričio 24 d.

Gyvenamosios vietovės pavadinimas: Tubinių I k.

Gyvenamosios vietovės identifikavimo kodas: 29494

Suteiktas gatvės pavadinimas	Buvęs gatvės pavadinimas	Gatvės taškų, pažymėtų plane, Nr.	Pastabos apie gatvės prijungimą, buvusį priklausymą kitai gyvenamajai vietai ir kita
A. Stulginskio gatvė	Aleksandro Stulginskio gatvė	A1-A12	

Dokumentą parengė: vyriausioji specialistė Aida Budrikienė



Balsių k. gatvių išdėstymo planas
M 1:10000

Silalės rajono savivaldybės tarybos
2011 m. lapuo 602941 sprendimo Nr. 71-557
3 priedas



Dokumentą parengė: vyriausioji specialistė Aida Budrikienė

Kartografinis pagrindas		Ortofoto
Koordinatų nustatymo būdas		Grafinis
KOORDINACIJŲ ŽINIARAŠTIS		
Nr. plane	X	Y
A1	6154399	387529
A2	6154337	387833
A3	6154322	387901
A4	6154277	388398
A5	6154245	388817
A6	6154229	388967
A7	6154215	389038
A8	6154159	389171
A9	6154123	389288
A10	6154091	389524
B1	6154040	387513
B2	6153855	387709
B3	6153853	387716
B4	6153856	387722
B5	6153866	387728
B6	6153952	387772
B7	6154011	387802
B8	6154024	387808
B9	6154039	387813
B10	6154059	387817
B11	6154107	387820
B12	6154218	387827
B13	6154327	387831

Šilalės rajono savivaldybės administracija
J. Basanavičiaus g. 2 LT-75136 Šilalė

INFORMACIJA APIE PAVADINIMŲ GATVĖMS SUTEIKIMĄ AR KEITIMĄ

Nr. _____
(data)

Savivaldybės pavadinimas: Šilalės rajono

Savivaldybės tarybos sprendimo dėl pavadinimo


gatvei suteikimo ar keitimo Nr. ir priėmimo data: 71-357, 2011 m. lapkričio 24 d.

Gyvenamosios vietovės pavadinimas: Balsių k.

Gyvenamosios vietovės identifikavimo kodas: 11332

Suteiktas gatvės pavadinimas	Buvęs gatvės pavadinimas	Gatvės taškų, pažymėtų plane, Nr.	Pastabos apie gatvės prijungimą, buvusį priklausymą kitai gyvenamajai vietai ir kita
Upynos gatvė		A1-A10	Pakeistos gatvės ribos
Malūno gatvė		B1-B13	Pakoreguotos gatvės ribos

Dokumentą parengė: vyriausioji specialistė Aida Budrikienė



Visdžiaugų k. gatvių išdėstymo planas
M 1:5000

Silalės rajono savivaldybės tarybos
2011 m. lapkričio mėn. sprendimo Nr. 71-557
priedas



Kartografinis pagrindas		Ortofoto
Koordinatų nustatymo būdas		Grafinis
KOORDINATŲ ŽINIARAŠTIS		
Nr. plane	X	Y
A1	6153724	373949
A2	6154208	373848
A3	6154332	373818
A4	6154372	373816
A5	6154402	373821
A6	6154526	373861
A7	6154718	373927
A8	6154773	373949

Šilalės rajono savivaldybės administracija
J. Basanavičiaus g. 2 LT-75136 Šilalė

INFORMACIJA APIE PAVADINIMŲ GATVĖMS SUTEIKIMĄ AR KEITIMĄ

Nr. _____
(data)

Savivaldybės pavadinimas: Šilalės rajono


Savivaldybės tarybos sprendimo dėl pavadinimo
gatvei suteikimo ar keitimo Nr. ir priėmimo data: 71-557, 20 11 m. lapkričio 24 d.

Gyvenamosios vietovės pavadinimas: Vlisdžiaugų k.

Gyvenamosios vietovės identifikavimo kodas: 31101

Suteiktas gatvės pavadinimas	Buvęs gatvės pavadinimas	Gatvės taškų, pažymėtų plane, Nr.	Pastabos apie gatvės prijungimą, buvusį priklausymą kitai gyvenamajai vietai ir kita
Jomantų gatvė		A1-A8	Pakoreguotos gatvės ribos

Dokumentą parengė: vyriausioji specialistė Aida Budrikienė




Cirdiskės k. gatvių išdėstymo planas
M 1:10000

Šilalės rajono savivaldybės turthos
2017 m. lapkričio 29 d. sprendimo Nr. 71-854
5 priedas

Kartografinis pagrindas	Ortofoto
Koordinatinių nustatymo būdas	Gratinis
KOORDINATŲ ŽININARAŠTIS	

Nr. plane	X	Y
A1	6148834	405952
A2	6148729	405968
A3	6148710	405974
A4	6148683	405979
A5	6148632	405989
A6	6148513	406010
A7	6148482	406011
A8	6148454	406005
A9	6148213	405924
A10	6147873	405813
B1	6148728	407083
B2	6148737	407070
B3	6148806	407002
B4	6148817	406979
B5	6148824	406954
B6	6148831	406866
B7	6148836	406800
B8	6148844	406727
B9	6148861	406590
B10	6148887	406375
B11	6148896	406333
B12	6148910	406291
B13	6148937	406236
B14	6148945	406209
B15	6148937	406122
B16	6148930	406086
B17	6148916	406039
B18	6148836	405951
B19	6148755	405818
B20	6148668	405631
B21	6148636	405560
B22	6148621	405521
B23	6148589	405403
B24	6148547	405227
B25	6148492	405045
B26	6148478	405013
B27	6148398	404884
B28	6148358	404819



Šilalės rajono savivaldybės administracija
J. Basanavičiaus g. 2 LT-75136 Šilalė

INFORMACIJA APIE PAVADINIMŲ GATVĖMS SUTEIKIMĄ AR KEITIMĄ

_____ Nr. _____
(data)

Savivaldybės pavadinimas: Šilalės rajono


Savivaldybės tarybos sprendimo dėl pavadinimo
gatvei suteikimo ar keitimo Nr. ir priėmimo data: 11-557, 20 11 m. lapkričio 24 d.

Gyvenamosios vietovės pavadinimas: Girdiškės k.

Gyvenamosios vietovės identifikavimo kodas: 14965

Suteiktas gatvės pavadinimas	Buvęs gatvės pavadinimas	Gatvės taškų, pažymėtų plane, Nr.	Pastabos apie gatvės prijungimą, buvusį priklausymą kitai gyvenamajai vietai ir kita
J. Mockaičio gatvė		A1-A10	
D. Poškos gatvė	Dionizo Poškos gatvė	B1-B28	Pakoreguotos gatvės ribos

Dokumentą parengė: vyriausioji specialistė Aida Budrikienė



Trakسدžio k. gatvių išdėstymo planas
M 1:5000

Silalės rajong savivaldybės tarybos
2011 m. lapkričio 24 d. sprendimo Nr. 71-357
6 priedas



Kartografinis pagrindas		Ortofoto
Koordinatų nustatymo būdas		Grafinis
KOORDINACIŲ ŽINIARASTIS		
Nr. plane	X	Y
A1	6154139	381424
A2	6154321	381379
A3	6154174	381185
A4	6154133	381138
A5	6154099	381109
A6	6154054	381058
A7	6154037	381009
A8	6154043	380965
A9	6154057	380914
A10	6154083	380858
A11	6154115	380821
A12	6154136	380803
A13	6154156	380794
A14	6154178	380783
A15	6154191	380768
A16	6154197	380748
A17	6154200	380717
A18	6154202	380675
A19	6154195	380610
A20	6154187	380567
A21	6154174	380539
A22	6154154	380513

Šilalės rajono savivaldybės administracija
J. Basanavičiaus g. 2 LT-75136 Šilalė

INFORMACIJA APIE PAVADINIMŲ GATVĖMS SUTEIKIMĄ AR KEITIMĄ

_____ Nr. _____
(data)

Savivaldybės pavadinimas: Šilalės rajono

Savivaldybės tarybos sprendimo dėl pavadinimo
gatvei suteikimo ar keitimo Nr. ir priėmimo data: 71-557, 20 11 m. lapkričio 24 d.

Gyvenamosios vietovės pavadinimas: Traksėdžio k.

Gyvenamosios vietovės identifikavimo kodas: 29300

Suteiktas gatvės pavadinimas	Buvęs gatvės pavadinimas	Gatvės taškų, pažymėtų plane, Nr.	Pastabos apie gatvės prijungimą, buvusį priklausymą kitai gyvenamajai vietai ir kita
Trako gatvė		A1-A22	Pakoreguotos gatvės ribos

Dokumentą parengė: vyriausioji specialistė Aida Budrikienė

